



# STEIRISCHES LANDES-RADWEGENETZ

Stand 2006



## Legende

-  Landesgrenze
-  Bezirksgrenzen
-  Bahn
-  Radwege
-  fertiggestellt

0 5 10 20 Kilometers

**Datenquellen**  
 Amt der Steiermärkischen Landesregierung, Fachabteilung 18A  
 Ort  
 Amt der Steiermärkischen Landesregierung, L80-GIS

**Digitale Grenzlinien**  
 Bundesamt für Erde- und Vermessungswesen, Abteilung P1  
 Für die Daten zum Verkehrsnetz sind die Daten des Bundesamtes für Erde- und Vermessungswesen verwendet.  
 Alle Rechte vorbehalten. © 2006

**Datenaufbereitung**  
 Amt der Steiermärkischen Landesregierung,  
 Fachabteilung 18A, Öbergasse 7, 8040 Graz  
 Alle Rechte vorbehalten. © 2006

## Überblick und gute Tipps

Landesradwegenetz, Park+Ride	2-3
Vorwort	5
Die Steirischen Landesradwege	6-8
Radticket + Reservierung	9
Familienkarte, Hotlines	10
BusBahnBim-Auskunft, Wandern mit Bus&Bahn	11

## Regionen und Radwege

Region Graz – Thermenland Graz...Leibnitz...Bad Radkersburg	12-15
Region Graz – Süd&West Steiermark Voitsberg...Köflach...Schilcherland	16-17
Region Graz – Süd&West Steiermark Stainz...Eibiswald...Südsteirische Weinstraße	18-21
Region Graz – Die Obere Steiermark Landesausstellung 2006...Semmering...Mariazell	22-31
Die Obere Steiermark St. Michael...Liezen...Eisenstraße...NP Gesäuse	32-35
Ausseerland – Salzkammergut Grimming...Bad Aussee...Dachsteinhöhle	36-39
Ennsradweg Dachstein-Tauern-Region...NP Gesäuse...NP Eisenwurzen	40-47

## Steiermark und Nachbar-Regionen

Thermenland – Oststeiermark Steiermark...Burgenland... Ungarn...Slowenien	48-59
Murradweg Lungau...Urlaubsregion Murtal...Thermenland	60-65
Von der Drau zur Mur Osttirol...Kärnten...Slowenien...Steiermark	66-71
Radliteratur	72-73

## Liebe Radfahrerinnen und Radfahrer!

Es freut mich ganz besonders, den diesjährigen Rad & Bahn Fahrplan in einem neuen Design präsentieren zu können. Aber nicht nur das Erscheinungsbild der Broschüre hat sich verändert, auch inhaltlich wurde das Augenmerk auf eine noch kundenfreundlichere Gestaltung gelegt.

So finden nicht nur die sportlichen RadfahrerInnen sondern auch die gemütlichen „GenussradlerInnen“ zahlreiche Radtouren-Vorschläge für die ganze Steiermark. In Verbindung mit der Bahn ist jedes Ziel für die ganze Familie erreichbar – vom Ennstal bis zum südsteirischen Weinland.

Eine sinnvolle Freizeitgestaltung ist in einer schnelllebigen und hektischen Umwelt heute bedeutender denn je, daher lade ich Sie herzlichst ein, von den vielen Angeboten mit Rad und Bahn Gebrauch zu machen und wünsche Ihnen viele schöne Stunden in der freien Natur.



Landesrätin Mag. Kristina Edlinger-Ploder

## Die Steirischen Landesradwege (Abschnitt in Planung)

- |   |          |   |          |
|---|----------|---|----------|
| R1 Sulmtalradweg 41 km<br>Kaindorf – Gleinstätten – St. Martin (– Deutschlandsberg)         | Seite 18 | R23 Mariatroster Radweg 9 km<br>Graz-Mariagrün – Mariatrost (– Fölling)                   | Seite 48 |
| R2 Murradweg 305 km<br>Predlitz – Bruck – Graz – Spielfeld – Bad Radkersburg                | Seite 60 | R24 Seckauer Alpen-Radweg 37 km<br>Gaal – Seckau – St. Marein bei Knittelfeld – Kraubath  | Seite 60 |
| R3 Weiße-Sulm-Radweg 11 km<br>Eibiswald – Pitschgau – Wies – Gasselsdorf                    | Seite 18 | R25 Weinlandradweg 26 km<br>Saggau – Leutschach – Gamlitz – Ehrenhausen                   | Seite 18 |
| R4 Schilcherradweg 73 km<br>Stainz – Deutschlandsberg – Wies – Eibiswald (– Soboth)         | Seite 18 | R26 Zirbenlandradweg 20 km<br>(Weißkirchen – Obdach – Obdacher Sattel)                    |          |
| R5 Mürztalradweg 80 km<br>Bruck an der Mur – Kapfenberg – Mürzzuschlag (– Frein)            | Seite 22 | R27 Piber Radweg 8 km<br>Pichling – FZZ Piberstein – Köflach – Piber – Bärnbach           | Seite 16 |
| R6 Römerradweg 16 km<br>Lebring – Kaindorf a. d. Sulm – Leibnitz – Landscha                 | Seite 18 | R28 Stattegger Radweg 8 km<br>(Graz-Andritz – Fuß der Leber)                              |          |
| R7 Ennsradweg 143 km<br>Mandling – Schladming – Liezen – Admont (– Altenmarkt)              | Seite 40 | R29 Packer Radweg 10 km<br>Pack – Packer Stausee  | Seite 16 |
| R8 Feistritzalradweg 108 km<br>(Krieglach –) Birkfeld – Großwilfersdorf – Fürstenfeld       | Seite 48 | R30 Kürbisradweg 46 km<br>(Graz-Strabgang – Dobl – Preding – Kalsdorf)                    |          |
| R9 Erzherzog-Johann-Radweg 34 km<br>Feldkirchen – Dobl – Stainz                             | Seite 16 | R31 Kaiserwaldradweg 20 km<br>(Großsulz – Wundschuh – Zwaring – Dobl – Lieboch)           |          |
| R10 Ilztalradweg 37 km<br>Unterfladnitz – Sinabelkirchen – Pernau – Großwilfersdorf         | Seite 48 | R32 Gnastalradweg 31 km<br>(Paldau – Gnas – Deutsch Goritz – Diepersdorf)                 |          |
| R11 Raabtalradweg 93 km<br>Raab-Ursprung – Passail – Weiz – Gleisdorf – Feldbach – Fehring  | Seite 48 | R33 Harter Teich-Radweg 26 km<br>Bad Waltersdorf – Großhart – Bad Waltersdorf             | Seite 48 |
| R12 Thermenradweg 148 km<br>Mönichkirchen – Bad Waltersdorf – Fürstenfeld – Bad Radkersburg | Seite 48 | R34 Leitersdorfer Radweg 16 km<br>Bad Waltersdorf – Kleinsteinbach – Bad Waltersdorf      | Seite 48 |
| R13 Seeberggradweg 60 km<br>Kapfenberg – Aflenz (– Seeberg – Mariazell)                     | Seite 22 | R35 Hartberger Radweg 33 km<br>Bad Waltersdorf – Hartberg – Bad Waltersdorf               | Seite 48 |
| R14 Kainachtalradweg 37 km<br>(Lieboch –) Gaisfeld – Voitsberg – Bärnbach (– Kainach)       | Seite 16 | R36 St. Magdalena Radweg 16 km<br>Bad Waltersdorf – St. Magdalena – Bad Waltersdorf       | Seite 48 |
| R15 Rastlandradweg 72 km<br>Selzthal – Wald am Schoberpaß – St. Michael                     | Seite 32 | R37 Norischer Radweg 16 km<br>Neumarkt – Greith – Mühlen – Hörfeld, Landesgrenze          | Seite 60 |
| R16 Salzatalradweg 78 km<br>(Mooslandl – Palfau – Wildalpen – Mariazell – Terz)             |          | R38 Eisenstraßenradweg 48 km<br>Leoben – Trofaiaich – Vordernberg (– Eisenerz – Hief্লাu) | Seite 32 |
| R17 Wölzer Radweg 17 km<br>(Winklern – Oberwölz – Niederwölz – Lind/Scheifling)             |          | R38a Trabocher Radweg 7 km<br>(Traboch – Edling – Trofaiaich)                             |          |
| R18 Naturpark-Grebenzen-Radweg 22 km<br>Teufenbach – Bf. Mariahof – Neumarkt (– Dürnstein)  | Seite 60 | R39 Thaler Radweg 5 km<br>Graz-Gösting – Thaler See                                       | Seite 60 |
| R19 Salzkammergutradweg 50 km<br>Trautenfels – Bad Mitterndorf – Altaussee – Blaa-Alm       | Seite 36 | R40 Schlösserradweg 17 km<br>(Feldbach – Riegersburg – Walkersdorf)                       |          |
| R20 Saggautalradweg 22 km<br>Großklein – Saggau – Oberhaag – Pitschgau                      | Seite 20 | R41 Lamingtalradweg 26 km<br>Bruck an der Mur – Tragöb – Grüner See                       | Seite 22 |
| R21 Rittscheintalradweg 38 km<br>Sulz bei Gleisdorf – Walkersdorf – Loipersdorf             | Seite 48 | R42 Lassingradweg 10 km<br>(Döllach – Lassing – Selzthal)                                 |          |
| R22 St. Peter-Radweg 7 km<br>St. Martin im Sulmtal – St. Peter – Schwanberg                 | Seite 22 | R43 Sterzradweg 23 km<br>Ehrenhausen – St. Veit – Weinburg – Gosdorf – Röksee             | Seite 12 |
|   |          | R44 Pibersteinradweg 13 km<br>(Gaisfeld – Pichling – FZZ Piberstein)                      |          |

- R45 **Gleichenberger Radweg** 35 km  
Feldbach – Bad Gleichenberg (– Halbenrain) Seite 12
- R46 **Semmeringradweg** 13 km  
Semmering – Spital am Semmering – Mürrzuslag Seite 22
- R47 **Laßnitztalradweg** 27 km  
(Frauental – Groß St. Florian – Preding – Lebring)
- R48 **Veitschtalradweg** 7 km  
Mitterdorf im Mürztal – Groß-Veitsch Seite 22
- R49 **Mostwärtsradweg** 32 km  
Graz, Murfeld – Schemmerlhöhe (– St. Marein – Studenzen) Seite 12
- R50 **Stiefingtalradweg** 32 km  
Schemmerlhöhe – Heiligenkreuz – St. Georgen – Lebring Seite 12
- R51 **Feistritzsattelradweg** 23 km  
(Ratten – Rettenegg – Feistritzsattel, Landesgrenze)
- R52 **Hönigtalradweg** 26 km  
(Graz-St. Leonhard – Ragnitztal – Hönigtal – Gleisdorf)
- R53 **Pölstalradweg** 15 km  
(Schloss Thälheim – Unterzeiring – Möderbrugg)
- R54 **Südsteirischer Panoramaradweg** 28 km  
(Schloßberg bei Leutschach – Langegg – Spielfeld)
- R55 **Katschtalradweg** 12 km  
(Frojach – Katsch – St. Peter am Kammersberg)
- R56 **Liebochtalradweg** 34 km  
Lieboch – Hitzendorf – Rohrbach (– Stiwoll – Judendorf) Seite 16
- R57 **Pöllauer Radweg** 44 km  
Birkfeld – Pöllau – Hartberg – St. Johann in der Haide Seite 48
- R58 **Hirschegger Radweg** 16 km  
(Stampf – Hirschegg – Salzstiegel)
- R59 **Mariazellerland-Radweg** 8 km  
(Mariazell – Walster – Landesgrenze)
- R60 **Paldauer Radweg** 28 km  
(Saaz – Paldau – Kirchbach – Kleinfeting)
- R61 **Ausseer Radweg** 12 km  
(Kainisch – Bad Aussee – Altaussee)
- R62 **Sausaler Radweg** 22 km  
Wildon – St. Nikolai im Sausal – Heimschuh Seite 18
- R63 **Rantenradweg** 14 km  
(Murau – Seebach)
- R64 **Kölldorfer Radweg** 10 km  
(Bad Gleichenberg – Neustift)
- R65 **Jogllandradweg** 30 km  
(Ratten – Mönichwald – Rohrbach)
- R66 **Ferbersbachradweg** 12 km  
(Vasoldsberg – Hausmannstätten – Fernitz)

## Radticket + Reservierung

### Österreichische Bundesbahnen (ÖBB)

#### Regional- und Eilzüge:

Radkarten erhältlich für 1 Tag € 2,90; 1 Woche € 7,50; 1 Monat € 22,50.

#### Reservierung bei IC- und EC-Zügen:

Rad-Tageskarte: € 6,80. Rechtzeitig buchen, Radtransport ohne Buchung nur nach Platzangebot.

**Reservierung:** ÖBB Tel. 05-1717, zum Ortstarif.

**VORTEILScard:** Der Inhaber erhält 6 Gutscheine für Rad-Tageskarten.

Für Familien: Der Karteninhaber erhält einen Scheck für 12 Rad-Tageskarten.

**1-Plus-Freizeit-Ticket:** Für 1–5 Personen; im Fahrpreis ist pro Person die Mitnahme eines Fahrrades – ohne Reservierung – inkludiert. Reservierung in IC- und EC-Zügen kostet € 5,-. Ab der zweiten Person erhält jeder weitere Mitreisende 25–75 % Ermäßigung auf den Normal-Fahrpreis.

**Kinder unter 15 Jahren reisen gratis** mit den Eltern mit, wenn diese eine Familien-VORTEILScard haben.

#### Graz-Köflacher Bahn- und Busbetrieb (GKB)

Fahrradtransport in allen Zügen gratis. ÖBB-VORTEILScard ist gültig.

#### Steiermärkische Landesbahnen (STLB)

Rad-Tageskarte auf der Strecke Unzmarkt – Tamsweg € 2,90; mit ÖBB-VORTEILScard und für Kinder € 0,80.

Auf den STLB-Linien Gleisdorf – Weiz, Feldbach – Bad Gleichenberg und Peggau-Deutschfeistritz – Übelbach einheitlich € 0,80.

Auf den STLB-Buslinie bis 14 km € 1,- ab 15 km € 2,-

## RADLERTicket`s



Bahn wirkt.

**Erwachsene EUR 22,00; Kinder EUR 11,00**

**Murradler-Ticket** (Bad Radkersburg - Tamsweg)

**Mürztalradler-Ticket** (Bad Radkersburg - Semmering)

**Erwachsene EUR 11,00; Kinder EUR 6,00**

**Murradler-Ticket** (Bad Radkersburg - Graz)

**Mürztalradler-Ticket** (Bad Radkersburg - Graz)

**Raabtalradler** (Graz - Mogersdorf)

**Ennstalradler** (Selzthal - Mandling)

**Thermenbahnradler** (Hartberg - Fehring - Mogersdorf)

Preise pro Person und Rad in Regionalzügen, gültig vom 01. April bis 31. Oktober 2006.

Infos: bei Ihrem Bahnhof, 05-1717, [www.oebb.at](http://www.oebb.at) oder Mobil Zentral 0316 - 820606

## Familienermäßigung im Verkehrsverbund

Mit der Familienermäßigung können Sie das Geldbörse kräftig schonen! Alle Kinder bis zum vollendeten 15. Lebensjahr fahren in Begleitung ihrer Eltern (bzw. eines Elternteiles) im Verkehrsverbund gratis, wenn die Eltern eine gültige Verbund-Fahrkarte haben. Das kann eine Stundekarte genauso sein wie eine Wochen-, Monats- oder Jahreskarte.



### Der Clou:

Wenn die Eltern noch keine Fahrkarte haben, bekommen sie für die gemeinsame Fahrt mit ihren Kindern die Stundekarte zum ermäßigten Preis!

Als Nachweis genügt der Steirische Familienpass (erhältlich beim Referat Frau-Familie-Gesellschaft, Stempfergasse 7 in Graz bzw. über jedes Gemeindeamt) oder die ÖBB-VORTEILScard-Familie.

## Hotlines

### Mobil Zentral

Alle Auskünfte über Bus und Bahn in der Steiermark

www.mobilzentral.at  
service@mobilzentral.at  
0316/82 06 06, Fax -82

### Verkehrsverbund Steiermark

www.verbundlinie.at

### ÖBB Österreichische Bundesbahnen

Auskünfte und Buchungen, In- u. Ausland

www.oebb.at  
05/17 17, zum Ortstarif

### GKB Graz-Köflacher Bahn- und Busbetrieb

Köflacher Gasse 35, 8020 Graz

www.gkb.at  
0316/59 87-254, Fax -15

### STLB Steiermärkische Landesbahnen

Edgenberger Straße 20, 8020 Graz

www.stlb.at  
0316/81 25 81-26, Fax -25

### Tälerbusse Lungau – Murau – Nockgebiet

Voranmeldungen

www.taalerbus.at  
0664/450 48 20

### Steiermark Tourismus

St. Peter Hauptstraße 243, 8042 Graz

www.steiermark.com  
0316/400 30

### Graz Tourismus

Herrengasse 16, 8010 Graz

www.graztourismus.at  
0316/8075-0

Fotos: STG/Langs



## Die neue BusBahnBim-Auskunft

Wann fährt der nächste Bus oder Zug? Wo muss ich umsteigen? Was kostet mich die Fahrt?

Fragen über Fragen, auf die die BusBahnBim-Auskunft auf der Homepage der Verbund Linie jetzt Antwort gibt: Einfach die gewünschte Start- und Zielhaltestelle eingeben, und schon erhalten Sie alle Informationen der gewünschten Fahrt übersichtlich dargestellt.

BusBahnBim-Auskunft im Internet:  
<http://busbahnbim.at>



## Jack Bahn

Seine Name ist Bahn, **Jack Bahn**. Jack Bahn ist der cleverste Geheimagent der Welt und hat ab jetzt die Lizenz für ständige Verbesserungen im öffentlichen Verkehr. Seine größte Herausforderung ist der schrittweise Ausbau des Schienennetzes im Großraum Graz bis hin zur S-Bahn.

Seien Sie der Informant von Jack Bahn! Fehlende Fahrplanaushänge, mangelnde Anschlüsse, verschmutzte Waggons? Kein Problem!

Jack Bahn wird die Mission annehmen und Ihre Wünsche erfüllen bzw. Verbesserungen veranlassen. Natürlich würde sich Jack Bahn auch über ein bisschen Lob freuen!

Die Verbindungsleute von Jack Bahn erreichen Sie bei **Mobil Zentral**: service@mobilzentral.at, Tel. 0316/820606.



## Wandern mit Bus und Bahn

Gehen Sie ruhig auf Wanderschaft, aber lassen Sie Ihr Auto getrost zu Hause. So kann es Ihnen nicht passieren, dass Sie für die Heimfahrt wieder zum Ausgangspunkt zurück kehren müssen.

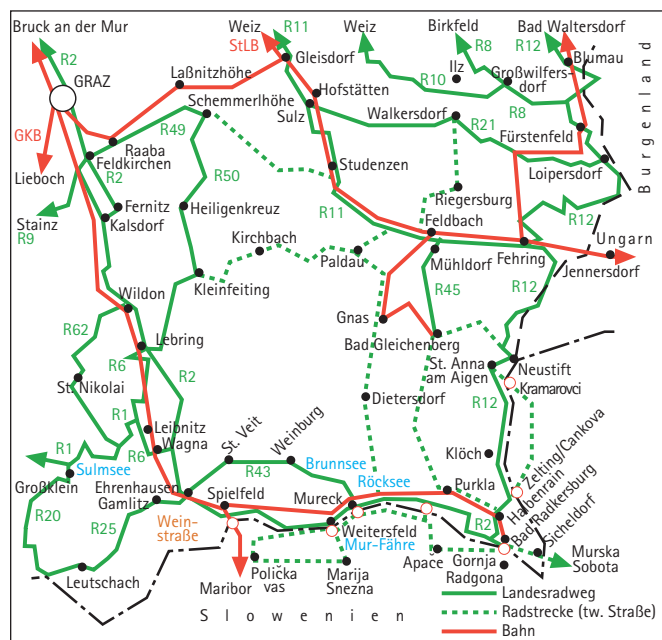
Die Verbund Linie hat mittlerweile 30 wunderbare Wandertipps, die maßgeschneidert für alle Wanderer sind, sowie zwei Folder für Hiker&Biker herausgegeben.

In jedem Folder finden Sie einen Kartenausschnitt, eine genaue Routenbeschreibung sowie einen Fahrplanauszug.

Diese Folder gratis anfordern bei:

**Mobil Zentral**:  
service@mobilzentral.at, Tel. 0316/820606





## Landesradwege

- R1 Sulmtalradweg 41 km Kaindorf – St. Martin (–Deutschlandsberg)
- R2 Murradweg Teilstrecke 116 km Graz – Spielfeld – Bad Radkersburg
- R6 Römerradweg 16 km Lebring – Leibnitz – Landscha
- R8 Feistritzalradweg 108 km (Krieglach –) Birkfeld – Fürstenfeld
- R10 Ilztalradweg 37 km (Unterfladnitz –) Pernau – Großwilfersdorf
- R11 Raabtalradweg 93 km Raab-Ursprung – Weiz – Gleisdorf – Fehring
- R12 Thermenradweg 148 km Mönichkirchen – Fürstenfeld – Bad Radkersburg
- R20 Saggautalradweg 22 km Großklein – Saggau – Pitschgau
- R21 Rittscheintalradweg 21 km (Sulz –) Walkersdorf – Loipersdorf
- R43 Sterzradweg 23 km Ehrenhausen – Weinburg – Rücksee
- R45 Gleichenberger Radweg 36 km Feldbach – Bad Gleichenberg
- R49 Mostwärtsradweg 32 km Graz – Schemmerlhöhe (– Studenzen)
- R62 Sausaler Radweg 22 km Wildon – St. Nikolai – Heimschuh

## Weitere Radwege

- Vom Gletscher zum Wein 275 km Schladming/Bad Aussee – Trautenfels – Liezen – Leoben – Bruck – Graz – Leibnitz – Bad Radkersburg
- RA 30 Fatima-Weg 21 km Gosdorf – Khünegg – Grabersdorf
- RA 31 Gnastal-Weg 14 km Deutsch Goritz – Hofstättenberg – Grabersdorf
- RA 50 Otterbach-Weg 13 km Gosdorf – Unterrosenberg – St. Peter a. O.
- RA 40 Großer-Teich-Weg 16 km Mureck – Eichfeld – Brunnsee – Mureck
- RA 63 Vier-Berge-Weg 15 km St. Peter a. O. – Khünegg – St. Peter a. O.
- RA 71 Buschenschank-Weg 15 km Mettersdorf – Gaberling – Mettersdorf

## Graz – Leibnitz – Spielfeld-Sträß – Maribor

km	Mo-Sa	tgl	Mo-Sa	tgl	Mo-Sa	tgl	Mo-Sa	tgl	Mo-Sa	tgl	Mo-Sa	tgl	Mo-Sa	tgl
0 <b>Graz Hbf</b>	ab	6:42	7:42	8:39	9:59	<b>10:36</b>	12:03	13:03	14:05	<b>14:45</b>				
5 Puntigam		6:49	7:49	8:46	10:06		12:10	13:10	14:12	<b>14:52</b>				
7 Feldkirchen-Seiersberg		6:51	7:51	8:48	10:08		12:12	13:12						
9 Flughafen-Feldkirchen		6:54	7:54	8:51	10:11	großer	12:15	13:15	14:16					
13 Kalsdorf		6:59	7:59	8:56	10:16	Gepäck-	12:20	13:20	14:20					
18 Werndorf		7:06	8:05	9:02	10:22	wagen	12:26	13:26	14:26					
24 Wildon		7:11	8:10	9:07	10:27		12:31	13:31	14:31	<b>15:07</b>				
28 Lebring		7:14	8:13	9:10	10:30		12:34	13:34	14:34					
33 Kaindorf a. d. Sulm		7:20	8:18	9:15	10:35		12:39	13:39	14:39	<b>15:13</b>				
36 <b>Leibnitz</b>		7:24	8:22	9:20	10:39	<b>11:00</b>	12:43	13:43	14:42	<b>15:18</b>				
43 Ehrenhausen		7:30	8:28	9:26	10:45		12:49	13:49	14:51	<b>15:24</b>				
47 <b>Spielfeld-Sträß</b>	an	7:34	8:32	9:30	10:49	<b>11:09</b>	12:53	13:53	14:56	<b>15:28</b>				
<b>Spielfeld-Sträß</b>	ab					<b>11:21</b>								
<b>Maribor</b>	an					<b>11:39</b>								

Zug fährt nach

Radkersburg **Ljubljana**

Mo-Sa	E Mo-Fr	tgl	Mo-Fr	E Mo-Fr	SaSoFei	Mo-Fr	Mo-Fr	Mo-Fr	Mo-Fr	Mo-Fr	Mo-Fr	Mo-Fr	Mo-Fr	Mo-Fr
15:03	<b>15:45</b>	16:03	17:03	<b>17:45</b>	17:58	18:17	18:57	19:23	20:03	22:06	23:06			
15:10	<b>15:52</b>	16:10	17:10	<b>17:52</b>	18:05	18:24	19:04	19:30	20:10	22:13	23:13			
15:12		16:12	17:12		18:07	18:26	19:06		20:12	22:15	23:15			
15:15		16:15	17:15		18:10	18:29	19:09	19:34	20:15	22:18	23:18			
15:20		16:20	17:20		18:15	18:34	19:14	19:38	20:20	22:23	23:23			
15:26		16:26	17:26		18:20	18:40	19:20	19:44	20:26	22:29	23:28			
15:31	<b>16:07</b>	16:31	17:31	<b>18:07</b>	18:26	18:45	19:25	19:50	20:31	22:34	23:34			
15:34		16:34	17:34		18:29	18:48	19:28	19:53	20:34	22:38	23:38			
15:39	<b>16:13</b>	16:39	17:39	<b>18:13</b>	18:34	18:54	19:33	19:58	20:39	22:43	23:43			
15:43	<b>16:18</b>	16:49	17:43	<b>18:18</b>	18:38	18:59	19:37	20:02	20:44	22:46	23:46			
15:49	<b>16:24</b>	16:59	17:49	<b>18:24</b>	18:44	19:05	19:43	20:08	20:51	22:52	23:52			
15:53	<b>16:28</b>	17:03	17:53	<b>18:28</b>	18:48	19:10	19:47	20:12	20:55	22:56	23:56			

Radkersburg

Radkersburg

## Spielfeld-Sträß – Mureck – Bad Radkersburg

km	Mo-Sa	tgl	Mo-Sa	tgl	Mo-Sa	tgl
0 <b>Spielfeld-Sträß</b>	ab	7:00	9:15	11:14	12:57	15:00
6 Lichendorf		7:07	9:22	11:21	13:04	15:07
8 Weitersfeld		7:10	9:25	11:24	13:07	15:10
12 <b>Mureck</b>		7:15	9:30	11:29	13:12	15:15
15 Gosdorf		7:20	9:35	11:34	13:17	15:20
23 Purkla		7:29	9:44	11:43	13:26	15:29
27 Halbenrain		7:34	9:49	11:48	13:31	15:34
31 <b>Bad Radkersburg</b>	an	7:40	9:55	11:54	13:37	15:40

E Mo-Fr	SaSoFei	SoFei	Mo-Sa	SoFei
<b>16:33</b>	17:08	18:51	19:24	21:05
<b>16:40</b>	17:15	18:58	19:31	21:12
<b>16:43</b>	17:18	19:01	19:34	21:15
<b>16:48</b>	17:23	19:06	19:39	21:20
<b>16:53</b>	17:28	19:11	19:44	21:25
<b>17:02</b>	17:37	19:20	19:53	21:34
<b>17:07</b>	17:42	19:25	19:58	21:39
<b>17:13</b>	17:48	19:31	20:04	21:45

## Bad Radkersburg – Mureck – Spielfeld-Straß

km		tgl	tgl	Mo-Fr	SaSoFei	SaSoFei	Mo-Fr	SoFei
0	<b>Bad Radkersburg</b> ab	8:23	10:00	12:08	13:56	15:50	16:03	18:38
4	Halbenrain	8:29	10:06	12:14	14:02	15:56	16:09	18:44
8	Purkla	8:35	10:12	12:20	14:08	16:02	16:15	18:50
16	Gosdorf	8:44	10:21	12:29	14:17	16:11	16:24	18:59
19	<b>Mureck</b>	8:48	10:25	12:33	14:21	16:15	16:28	19:03
23	Weitersfeld	8:53	10:30	12:38	14:26	16:20	16:33	19:08
25	Lichendorf	8:56	10:33	12:41	14:29	16:23	16:36	19:11
31	<b>Spielfeld-Straß</b> an	9:04	10:41	12:49	14:37	16:31	16:44	19:19

## Maribor – Spielfeld-Straß – Leibnitz – Graz

km		Murradler								EC tgl										
0	<b>Maribor</b> ab									18:20										
21	<b>Spielfeld-Straß</b> an									18:38										
21	<b>Spielfeld-Straß</b> ab	Mo-Sa	tgl	tgl	Mo-Sa	Mo-Sa	tgl	tgl	Mo-Sa	Mo-Fr	SoFei	Mo-Fr	tgl							
25	Ehrenhausen	6:00	6:25	6:58	7:19	7:45	9:10	11:10	12:08	13:31	14:03	15:08	16:00	17:08	17:53	18:50	19:05	19:26	20:34	
32	<b>Leibnitz</b>	6:04	6:29	7:02	7:23	7:49	9:14	11:14	12:12	13:35	14:07	15:12	16:04	17:12	17:57	I	19:09	19:30	20:38	
35	Kaindorf/Sulm	6:10	6:37	7:08	7:33	7:56	9:20	11:20	12:18	13:47	14:13	15:18	16:18	17:18	18:03	18:59	I	19:20	19:37	20:44
40	Lebring	6:13	6:40	7:11	7:36	7:59	9:23	11:23	12:21	13:50	14:16	15:21	16:21	17:21	18:06	I	19:23	19:40	20:47	
44	Wildon	6:18	6:45	7:20	7:41	8:04	9:28	11:28	12:26	13:55	14:25	15:26	16:26	17:26	18:14	I	19:28	19:46	20:52	
50	Werndorf	6:24	6:49	7:25	7:46	8:10	9:32	11:32	12:31	13:59	14:31	15:31	16:31	17:31	18:19	I	19:32	19:50	20:56	
55	Kalsdorf	6:29	6:54	7:30	7:51	8:15	9:37	11:37	12:36	14:05	14:36	15:36	16:36	17:36	18:24	großer	19:37	19:55	21:01	
59	Flughafen-Feldkirchen	6:34	6:59	7:36	7:57	8:21	9:42	11:42	12:41	14:11	14:41	15:41	16:41	17:41	18:30	Gepäck-	19:42	20:01	21:06	
61	Feldkirchen-Seiersberg	6:38	7:03	7:40	8:01	8:25	9:46	11:46	12:45	14:15	14:45	15:45	16:45	17:45	18:34	wagen	19:46	20:05	21:10	
63	Puntigam	6:41	7:06	7:43	8:04	I	9:49	11:49	12:48	14:18	14:48	15:48	16:48	17:48	18:37	I	I	20:08	21:13	
68	<b>Graz Hbf</b> an	6:45	7:10	7:46	8:08	8:30	9:53	11:53	12:52	14:22	14:52	15:52	16:52	17:52	18:41	I	19:51	20:12	21:16	
	Zug fährt nach	6:51	7:16	7:53	8:14	8:36	9:59	11:59	12:58	14:28	14:58	15:58	16:58	17:58	18:47	19:23	19:57	20:18	21:22	
		Bruck/ Mur		Bruck/ Mur	Bruck/ Mur	Mürz- zuschlag	Bruck/ Mur	Mürz- zuschlag	Bruck/ Mur	Mürz- zuschlag	Bruck/ Mur	Mürz- zuschlag	Bruck/ Mur	Mürz- zuschlag	Wien Süd	Mürz- zuschlag	Bruck/ Mur			

besonders empfehlenswerte  
Verbindung

Im Zentrum des UNESCO-Weltkulturerbe Graz

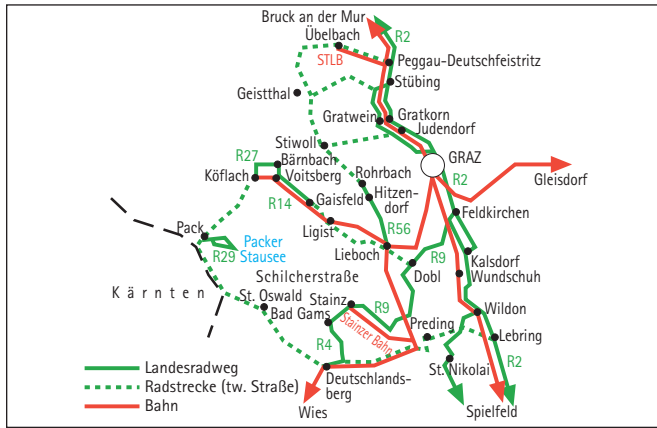


Fotos: Auferbauer

Auf dem Murradweg in das Thermenland







### Landesradwege

- R2 Murradweg Teilstück Peggau – Graz – Spielfeld
- R4 Schilcherradweg 73 km Stainz – Deutschlandsberg – Wies – Eibiswald
- R9 Erzherzog-Johann-Radweg 35 km Feldkirchen – Dobl – Stainz
- R14 Kainachtalradweg 37 km (Lieboch –) Gaisfeld – Voitsberg – Bärnbach
- R27 Piber Radweg 8 km FZZ Piberstein – Köflach – Piber – Bärnbach
- R29 Packer Radweg 10 km Pack – Packer Stausee
- R56 Liebochtalradweg 34 km Lieboch – Rohrbach (– Judendorf)

### Weitere Radtouren

- Ölspur-Tour 94 km St. Martin – Deutschlandsberg – Stainz – Preding – St. Martin
- Lipizzaner Tour 82 km Piber – Geistthal – Mooskirchen – Gaisfeld – Piber
- 3-Märkte-Tour 42 km Stallhofen – Mooskirchen – Ligist – Stallhofen
- Schilcher Tour Nord 44 km Stainz – Ligist – Mooskirchen – St. Stefan – Stainz

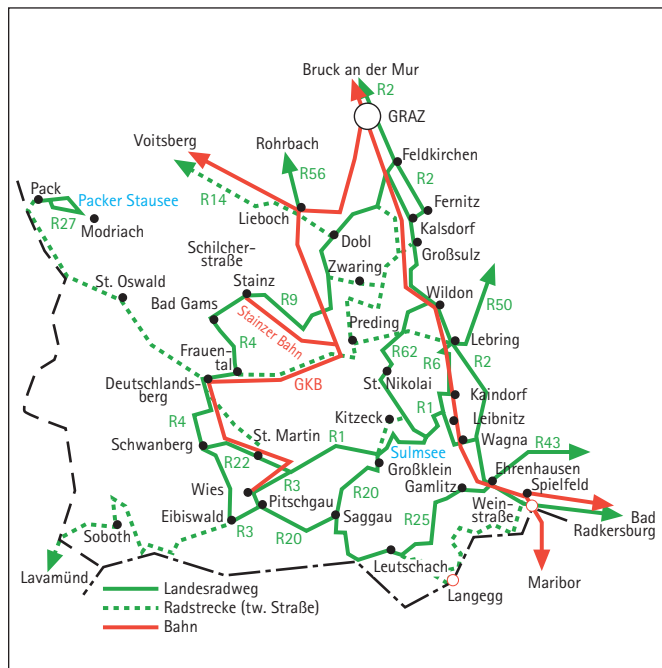
### Graz – Lieboch – Voitsberg – Köflach

km		Mo-Sa	tgl	tgl	Mo-Sa	tgl	Mo-Sa	tgl	Mo-Sa	Mo-Fr	tgl	Mo-Sa	Mo-Fr	SoFei	Mo-Fr	Mo-Sa	So-Fr,Fei
0	<b>Graz Hbf</b> ab	6:38	8:39	10:39	11:39	12:39	13:39	14:39	15:39	16:20	16:39	17:39	18:14	18:39	18:49	19:49	20:49
1	Graz Köflacherbahnhof	6:40	8:41	10:41	11:41	12:41	13:41	14:41	15:41	16:23	16:41	17:41	18:16	18:41	18:51	19:51	20:51
3	Graz Wetzelsdorf	6:43	8:44	10:44	11:44	12:44	13:44	14:44	15:44		16:44	17:44	18:20	18:44	18:54	19:54	20:54
5	Graz Webling	6:45	8:46	10:46	11:46	12:46	13:46	14:46	15:46		16:46	17:46	18:22	18:46	18:56	19:56	20:56
6	Graz Straßgang	6:48	8:49	10:49	11:49	12:49	13:49	14:49	15:49		16:49	17:49	18:25	18:49	18:59	19:59	20:59
11	Premstätten-Tobelbad	6:53	8:54	10:54	11:54	12:54	13:54	14:54	15:54		16:54	17:54	18:30	18:54	19:04	20:04	21:04
16	<b>Lieboch</b> an	6:58	8:59	10:59	11:59	12:59	13:59	14:59	15:59	16:36	16:59	17:59	18:35	18:59	19:09	20:09	21:09
					Mo-Fr	Mo-Sa					Mo-Fr				Mo-Fr	Mo-Sa	Mo-Fr
18	<b>Lieboch</b> ab	6:59	9:01	11:01	12:01	13:01	14:01	15:01	16:01	16:37	17:01	18:01	18:37	19:01	19:11	20:11	21:11
22	Lieboch-Schadendorf	7:02	9:04	11:04	12:04	13:04	14:04	15:04	16:04		17:04	18:04	18:40	19:04	19:14	20:14	21:14
28	Söding-Mooskirchen	7:05	9:07	11:07	12:07	13:07	14:07	15:07	16:07		17:07	18:07	18:43	19:07	19:17	20:17	21:17
25	Köppling	7:08	9:10	11:10	12:10	13:10	14:10	15:10	16:10		17:10	18:10	18:46	19:10	19:20	20:20	21:20
27	Krottendorf-Ligist	7:12	9:14	11:14	12:14	13:14	14:14	15:14	16:14	16:47	17:14	18:14	18:51	19:14	19:24	20:24	21:24
29	Gaisfeld	7:15	9:17	11:17	12:17	13:17	14:17	15:17	16:17		17:17	18:17	18:54	19:17	19:27	20:27	21:27
31	Krems in Steiermark	7:18	9:20	11:20	12:20	13:20	14:20	15:20	16:20		17:20	18:20	18:57	19:20	19:30	20:30	21:30
34	<b>Voitsberg</b> an	7:21	9:23	11:23	12:23	13:23	14:23	15:23	16:23	16:54	17:25	18:25	19:02	19:25	19:35	20:35	21:35
36	Bärnbach	7:25	9:28	11:28	12:28	13:28	14:28	15:28	16:28	16:57	17:28	18:28	19:05	19:28	19:38	20:38	21:38
40	<b>Köflach</b> an	7:30	9:33	11:33	12:33	13:33	14:33	15:33	16:33	17:02	17:33	18:33	19:10	19:33	19:43	20:43	21:43

### Köflach – Voitsberg – Lieboch – Graz

km		Mo-Fr	Mo-Sa	Mo-Sa	Mo-Sa	Mo-Fr	tgl	tgl	Mo-Fr	Mo-Fr(1)	Mo-Sa	Mo-Sa	Mo-Fr(1)	SaSoFei	Mo-Sa	Mo-Fr	Sa	Mo-Fr	SoFei
0	<b>Köflach</b> ab	<b>6:02</b>	6:25	7:12	7:52	9:17	10:17	12:17	13:17	13:42	14:17	15:17	15:42	16:17	17:17	17:42	19:17	19:27	20:17
4	Bärnbach		6:30	7:17	7:57	9:22	10:22	12:22	13:22	13:47	14:22	15:22	15:47	16:22	17:22	17:47	19:22	19:32	20:22
6	<b>Voitsberg</b>	<b>6:09</b>	6:33	7:21	8:00	9:26	10:26	12:26	13:26	13:51	14:26	15:26	15:51	16:26	17:26	17:51	19:26	19:36	20:26
9	Krems in Steiermark		6:36	7:24	8:03	9:29	10:29	12:29	13:29	13:54	14:29	15:29	15:54	16:29	17:29	17:54	19:29	19:39	20:29
11	Gaisfeld		6:39	7:27		9:32	10:32	12:32	13:32	13:57	14:32	15:32	15:57	16:32	17:32	17:57	19:32	19:42	20:32
13	Krottendorf-Ligist	<b>6:17</b>	6:43	7:30	8:08	9:35	10:35	12:35	13:35	14:00	14:35	15:35	16:00	16:35	17:35	18:00	19:35	19:45	20:35
15	Köppling		6:46	7:33		9:38	10:38	12:38	13:38	14:03	14:38	15:38	16:03	16:38	17:38	18:03	19:38	19:48	20:38
18	Söding-Mooskirchen		6:50	7:37	8:13	9:42	10:42	12:42	13:42	14:07	14:42	15:42	16:07	16:42	17:42	18:07	19:42	19:52	20:42
22	Lieboch-Schadendorf		6:53	7:40		9:45	10:45	12:45	13:45	14:10	14:45	15:45	16:10	16:45	17:45	18:10	19:45	19:55	20:45
24	<b>Lieboch</b> an		6:57	7:43	8:18	9:48	10:48	12:48	13:48	14:13	14:48	15:48	16:13	16:48	17:48	18:13	19:48	19:58	20:48
15	<b>Lieboch</b> ab		6:58	7:43	8:18	9:48	10:48	12:48	13:48	14:13	14:48	15:48	16:13	16:48	17:48	18:13	19:48	19:58	20:48
29	Premstätten-Tobelbad		7:03	7:49		9:54	10:54	12:54	13:54	14:19	14:54	15:54	16:18	16:54	17:54	18:19	19:54	20:04	20:54
34	Graz Straßgang		7:08	7:54	8:26	9:59	10:59	12:59	13:59	14:24	14:59	15:59	16:28	16:59	17:59	18:25	20:04	20:09	20:59
35	Graz Webling		7:10	7:56	8:28	10:01	11:01	13:01	14:01	14:26	15:01	16:01	16:30	17:01	18:01	18:27	20:01	20:11	21:01
37	Graz Wetzelsdorf		7:13	7:59	8:31	10:04	11:04	13:04	14:04	14:29	15:04	16:04	16:33	17:04	18:04	18:30	20:04	20:14	21:04
39	Graz Köflacherbahnhof	<b>6:42</b>	7:18	8:03	8:35	10:08	11:08	13:08	14:08	14:33	15:08	16:08	16:37	17:08	18:08	18:34	20:08	20:18	21:08
40	<b>Graz Hbf</b> an	<b>6:44</b>	7:20	8:05	8:37	10:10	11:10	13:10	14:10	14:35	15:10	16:10	16:39	17:10	18:10	18:36	20:10	20:20	21:10

Anmerkung: (1) nur an Schultagen



## Landesradwege

- R1 Sulmtalradweg 41 km Kaindorf – St. Martin (– Deutschlandsberg)
- R2 Murradweg Teilstrecke 47 km Graz-Puntigam – Leibnitz – Spielfeld
- R3 Weiße-Sulm-Radweg 11 km Eibiswald – Pitschgau – Wies – Gasselsdorf
- R4 Schilcherradweg 73 km Stainz – Deutschlandsberg – Eibiswald (– Soboth)
- R6 Römerradweg 16 km Lebring – Leibnitz – Landscha
- R9 Erzherzog-Johann-Radweg 34 km Feldkirchen– Dobl – Stainz
- R20 Saggautalradweg 22 km Großklein – Saggau – Oberhaag – Pitschgau
- R22 St. Peter Radweg 7 km Bergla – St. Peter – Schwanberg
- R25 Weinlandradweg 26 km Saggau – Leutschach – Ehrenhausen
- R62 Sausaler Radweg 22 km Wildon – St. Nikolai – Heimschuh

## Weitere Radtouren

- Schilcher Tour Nord 44 km Stainz – Ligist – Mooskirchen – St. Stefan – Stainz
- Schilcher Tour Süd 44 km Deutschlandsberg – Bad Gams – Frauental – St. Peter i. S. – Schwanberg – Deutschlandsberg
- 2-Flüsse-Tour 48 km Eibiswald – Saggau – Großklein – Gleinstätten – Wies – Eibiswald
- Austria Slovenija Tour 80 km Eibiswald – Radlje – Ozbalt – Schlossberg – Arnfels – Eibiswald
- Welschlauf-Marathon 42 km Wies – Saggau – Ehrenhausen

## Stainzer Flascherzug

Die Dampfzüge verkehren vom 29. April bis 29. Oktober

## Stainz – Preding-Wieselsdorf

	April bis August SaSoFei	September und Oktober SaSoFei	September und Oktober SoFei	September und Oktober SaSoFei
<b>Stainz</b>	ab	15:00	9:00	12:00
<b>Preding-Wieselsdorf</b>	an	16:00	10:00	13:00

## Anschlüsse nach Graz

	tgl	tgl	SaSoFei	tgl
Preding-Wieselsdorf	ab	16:45	10:45	14:45
Graz Hbf	an	17:21	11:21	15:21

## Anschlüsse nach Wies-Eibiswald

	Mo-Sa	tgl	SaSoFei	Mo-Sa	Mo-Fr,SoFei
Preding-Wieselsdorf	ab	16:15	11:15	13:15	16:15
Wies-Eibiswald	an	16:58	11:58	13:58	16:58

## Ölspur – Erlebnisfahrten

vom 2. 9. bis 28. 10. jeden Samstag um 12.00 Uhr ab Bahnhof Stainz  
Information & Buchung:

Tel. 03463/5500, Fax 03463/2203-22, zug@stainz.steiermark.at, www.stainz.at

## Mondscheinfahrten

am 10. 6. um 20.00 Uhr, am 5. 8. um 19.30 Uhr ab Bahnhof Stainz  
Information & Buchung:

Tourismusbüro Stainz Tel.: 03463/4518, Fax: DW-4, info@schilcherland.com

Tickets auch am Bahnhof Stainz; jeweils eine Stunde vor Abfahrt

**Kostenloser Radtransport:** in allen Zügen; pro Zug Platz für ca. 20 Fahrräder

# Bahn + Rad: die ideale Kombination

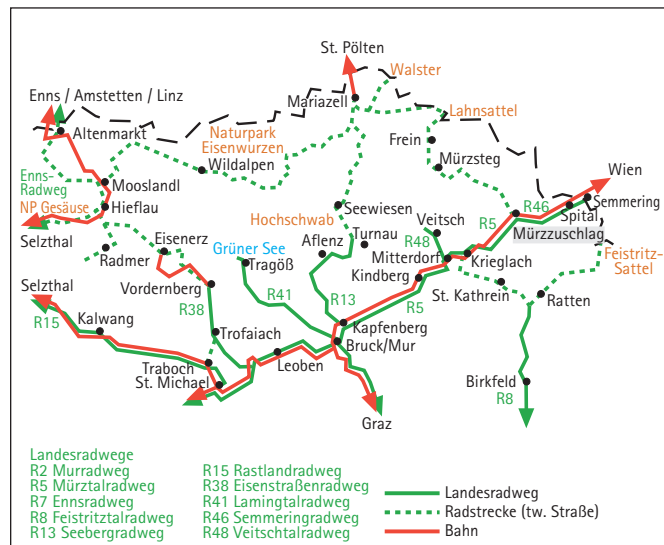
**M**achen Sie eine Tour durch die Weststeiermark - in unseren Zügen befördern wir Ihr Fahrrad gratis!

**Graz-Köflacher Bahn und Busbetrieb GmbH**  
A-8020 Graz, Köflacher Gasse 35-41 [www.gkb.at](http://www.gkb.at)



**AUF UNS FAHREN SIE AB**





## Weitere Radtouren

**Auf den Spuren des Weltkulturerbes** Semmering – Mürrzuslag – Krieglach – Kindberg – Kapfenberg – Bruck an der Mur – Frohnleiten – Peggau – Graz

**Pilgern auf 2 Rädern** 2-Tagestour von Kleinmariazell/Ost-Stmk nach Mariazell  
**Variante A:** Klein Mariazell/Eichkogel – Gleisdorf – Graz – Judendorf-Strasseneck – Frohnleiten – Pernegg – Kapfenberg – Thörl – Seeberg – Gußwerk – Mariazell  
**Variante B:** Klein Mariazell/Eichkogel – Gleisdorf – Weiz – Passail – Teichalm – Breitenau – Pernegg – Kapfenberg – Thörl – Seeberg – Gußwerk – Mariazell

## Graz – Peggau-Deutschfeistritz – Übelbach

km Ausgewählte Halte	tgl	Mo-Sa	tgl	Mo-Sa	tgl	Mo-Sa	tgl	Mo-Fr
0 <b>Graz Hbf</b> ab	8:05	9:09	10:05	11:09	12:05	13:09	14:05	15:09
21 <b>Peggau-D.</b> an	8:23	9:27	10:23	11:27	12:23	13:27	14:23	15:27
	Mo-Sa	Mo-Sa	Mo-Fr	Mo-Sa	Mo-Fr	Mo-Sa	Mo-Sa	Mo-Fr
0 <b>Peggau-D.</b> ab	6:46	8:26	9:30	10:39	11:36	12:39	13:36	14:39
2 Zitoll	6:51	8:31	9:34	10:44	11:41	12:44	13:41	14:44
4 Prenning	6:54	8:34	9:37	10:47	11:44	12:47	13:44	14:47
6 Waldstein	6:56	8:36	9:39	10:49	11:46	12:49	13:46	14:49
8 Guggenbach	7:02	8:42	9:44	10:55	11:52	12:55	13:52	14:55
11 <b>Übelbach</b> an	7:06	8:46	9:48	10:59	11:56	12:59	13:56	14:59

## Übelbach – Peggau-Deutschfeistritz – Graz

km Ausgewählte Halte	Mo-Sa	Mo-Sa	Mo-Fr	Mo-Sa	Mo-Fr	Mo-Sa	Mo-Sa	Mo-Fr	Mo-Fr
0 <b>Übelbach</b> ab	6:12	7:10	9:04	10:14	11:05	12:14	13:04	14:14	15:04
3 Guggenbach	6:16	7:15	9:08	10:18	11:09	12:18	13:08	14:18	15:08
5 Waldstein	6:21	7:20	9:14	10:24	11:15	12:24	13:14	14:24	15:14
7 Prenning	6:23	7:22	9:16	10:26	11:17	12:26	13:16	14:26	15:16
9 Zitoll	6:26	7:25	9:19	10:29	11:20	12:29	13:19	14:29	15:19
11 <b>Peggau-D.</b> an	6:31	7:30	9:24	10:34	11:25	12:34	13:24	14:34	15:24
	Mo-Fr	Mo-Sa	tgl	Mo-Sa	tgl	Mo-Sa	tgl	Mo-Sa	tgl
0 <b>Peggau-D.</b> ab	6:44	7:34	9:34	10:37	11:34	12:37	13:34	14:37	15:34
21 <b>Graz Hbf</b> an	7:03	7:53	9:53	10:56	11:53	12:56	13:53	14:56	15:53

## St. Pölten – Ober Grafendorf – Mariazell

km Ausgewählte Halte	E tgl	E tgl (1)	E tgl (1)	tgl (2)	tgl
0 <b>St. Pölten Hbf</b> ab	7:25	8:23	10:24	13:27	16:28
12 Ober Grafendorf	7:47	8:45	10:43	13:46	16:47
49 Laubenbachmühle	8:51	9:53	11:48	14:52	17:53
62 Puchenstuben	9:15	10:19	12:09	15:15	18:16
72 <b>Annaberg</b>	9:34	10:38	12:28	15:33	18:34
78 Erlaufklause	9:46	10:50	12:39	15:44	18:45
81 Mitterbach	9:52	10:56	12:44	15:50	18:51
85 <b>Mariazell</b> an	9:59	11:03	12:51	15:56	18:57

## Mariazell – Ober Grafendorf – St. Pölten

km Ausgewählte Halte	tgl	E tgl (1)	Mo-Sa (3)	tgl (4)	tgl (1)(5)	SaSoFei
0 <b>Mariazell</b> ab	7:47	11:47	12:55	14:50	16:47	17:54
4 Mitterbach	7:53	11:53	13:01	14:56	16:53	18:00
7 Erlaufklause	7:58	11:59	13:06	15:02	16:58	18:05
13 Annaberg	8:10	12:11	13:17	15:14	17:10	18:17
23 Puchenstuben	8:27	12:30	13:33	15:34	17:30	18:35
36 Laubenbachmühle	8:51	12:51	13:54	15:56	17:53	18:58
73 Ober Grafendorf ab	9:57	13:59	14:57	17:00	18:59	20:02
85 <b>St. Pölten Hbf</b> an	10:15	14:20	15:16	17:20	19:19	20:20

### Anmerkung:

(1) Fahrradtransport vom 8. 4. – 29. 10.

(2) Zug verkehrt tgl 1. 5. – 26. 10, sonst SaSoFei

(3) Zug verkehrt zw. Mariazell und Laubenbachmühle Mo-Fr vom 2. 5. – 25. 10.

(4) als Eilzug von Mo-Fr, als Regionalzug SaSoFei

(5) als Regionalzug von Mo-Fr, als Eilzug SaSoFei



Für Familien: Murradweg bei Peggau



## Graz – Bruck an der Mur – Mürzzuschlag – Wien Süd

km		ÖBB-EC				SPR tgl	Mo–Sa	IC tgl	Murradler	Murradler				ÖBB-EC	SPR tgl	Mo–Fr				
		tgl	Mo–Sa	Mo–Sa	IC tgl					tgl	SPR tgl	Mo–Sa	IC tgl				Mo–Sa	IC tgl	Mo–Sa	IC tgl
0	<b>Graz Hbf</b> ab	5:34	<b>5:50</b>	6:54	<b>7:26</b>	8:05	<b>8:21</b>	9:09		<b>9:26</b>	10:05	<b>10:21</b>	11:09	12:05	<b>12:21</b>	13:09	<b>13:26</b>	14:05	<b>14:21</b>	14:42
9	Judendorf-Sträßengel	5:40		7:00		8:11		9:15		10:11		11:15	12:11		13:15		14:11		14:49	
11	Gratwein-Gratkorn	5:43		7:04		8:15		9:19		10:15		11:19	12:15		13:19		14:15		14:52	
17	Stübing	5:49		7:09		8:20		9:24		10:20		11:24	12:20		13:24		14:20		14:58	
21	<b>Peggau-Deutschfeistritz</b>	5:53		7:13		8:24		9:28		10:24		11:28	12:24		13:28		14:24		15:02	
29	Frohneiten	5:59		7:19		8:30		9:34		10:30		11:34	12:30		13:34		14:30		15:08	
41	Mixnitz-Bärenschützklamm	6:08		7:28		8:39		9:43		10:39		11:43	12:39		13:43		14:39		15:17	
44	Pernegg	6:12		7:32		8:43		9:47		10:43		11:47	12:43		13:47		14:43		15:21	
54	<b>Bruck a. d. Mur</b> an	6:21	<b>6:25</b>	7:41	<b>8:01</b>	8:53	<b>8:56</b>	9:57		<b>10:01</b>	10:53	<b>10:56</b>	11:57	12:53	<b>12:56</b>	13:57	<b>14:01</b>	14:53	<b>14:56</b>	15:30
	Zug kommt von																			
54	<b>Bruck a. d. Mur</b> ab	<b>6:26</b>	6:32	<b>8:03</b>	8:10	9:10				<b>10:03</b>	<b>11:03</b>	11:10	12:10	13:15		<b>14:03</b>	14:15	15:10		
58	Kapfenberg		6:37		8:15	9:15						11:15	12:15	13:20		14:20	15:15			
61	Kapfenberg FHS		6:41		8:19	9:19						11:19	12:19	13:24		14:24	15:19			
65	Marein-St. Lorenzen		6:45		8:23	9:23						11:23	12:23	13:28		14:28	15:23			
68	Allerheiligen-Mürzhofen		6:48		8:26	9:26						11:26	12:26	13:31		14:31	15:26			
72	Kindberg	großer	6:58		8:30	9:30				großer	11:30	12:30	13:35		14:35	15:30				
77	Wartberg im Mürztal	Gepäck-	7:03		8:35	9:35				Gepäck-	11:35	12:35	13:40		14:40	15:35				
79	Mitterdorf-Veitsch	wagen	7:06		8:38	9:38				wagen	11:38	12:38	13:44		14:44	15:38				
83	Krieglach		7:11		8:42	9:42						11:42	12:42	13:48		14:48	15:42			
88	Langenwang		7:15		8:46	9:46						11:46	12:46	13:52		14:52	15:46			
91	Hönigsberg		7:19		8:50	9:50						11:50	12:50	13:56		14:56	15:50			
95	<b>Mürzzuschlag</b> an	<b>6:51</b>	7:23	<b>8:29</b>	8:54	9:54				<b>10:29</b>	<b>11:29</b>	11:54	12:54	14:00		<b>14:29</b>	15:00	15:54		
	Ausgewählte Halte																			
	<b>Mürzzuschlag</b> ab	<b>6:52</b>		<b>8:30</b>	9:03					<b>10:30</b>	<b>11:30</b>	11:57	13:03	14:03		<b>14:30</b>	15:03	16:03		
101	Spital a. S.				9:09							12:03	13:09	14:09		15:09	16:09			
104	Steinhaus				9:12							12:06	13:12	14:12		15:12	16:12			
108	<b>Semmering</b>				9:17							12:11	13:17	14:17		15:17	16:17			
129	Payerbach-Reichenau an				9:49							12:43	13:49	14:49		15:49	16:49			
	Payerbach-Reichenau ab				tgl (1)			Mo–Fr(1)	tgl(1)			12:47	13:54	14:54		15:54	16:54			
164	<b>Wiener Neustadt</b> an		<b>9:31</b>	10:35						<b>11:31</b>	<b>12:31</b>	13:35	14:35	15:35		<b>15:31</b>	16:35	17:35		
210	Wien Meidling an	<b>8:16</b>	<b>9:55</b>	11:13						<b>11:55</b>	<b>12:55</b>	14:13	15:13	16:13		<b>15:55</b>	17:13	18:13		
214	<b>Wien Südbf</b> an	<b>8:22</b>	<b>10:02</b>	11:20						<b>12:02</b>	<b>13:02</b>	14:20	15:20	15:20		<b>16:02</b>	17:20	18:20		

besonders empfehlenswerte  
Verbindung

**Anmerkung:**

(1): Ankunft Wien-Süd Gleis 21/22

Im Österreichischen Freilichtmuseum in Stübing

Fotos: Auferbauer



Auf dem Mürztalradweg: Kein Mangel an gastlichen Alternativen



## Graz – Bruck an der Mur – Mürzzuschlag – Wien Süd

km		ÖBB EC										tgl	SPR tgl	IC tgl	tgl			
		Mo–Fr	tgl	Mo–Fr	tgl	SPR tgl	Mo–Fr	tgl	Mo–Fr	So–Fr	EC tgl							
0	<b>Graz Hbf</b> ab	15:09	15:26	15:42	16:05	16:21	16:42	17:09	17:42	18:05	18:21	18:42	19:09	19:26	20:05	21:01	21:26	21:42
9	Judendorf-Straßengel	15:15		15:49	16:11		16:49	17:15	17:49	18:11		18:49	19:15		20:11			21:49
11	Gratwein-Gratkorn	15:19		15:52	16:15		16:52	17:19	17:52	18:15		18:52	19:19		20:15			21:52
17	Stübing	15:24		15:58	16:20		16:58	17:24	17:58	18:20		18:58	19:24		20:20			21:58
21	Peggau-Deutschfeistritz	15:28		16:02	16:24		17:02	17:28	18:02	18:24		19:02	19:28		20:24			22:02
29	Frohnleiten	15:34		16:08	16:30		17:08	17:34	18:08	18:30		19:08	19:34		20:30	21:20		22:08
41	Mixnitz-Bärenschützklamm	15:43		16:17	16:39		17:17	17:43	18:17	18:39		19:17	19:43		20:39			22:17
44	Pernegg	15:47		16:21	16:43		17:21	17:47	18:21	18:43		19:21	19:47		20:43			22:21
54	<b>Bruck a. d. Mur</b> an	15:57	16:01	16:30	16:53	16:56	17:30	17:57	18:30	18:53	18:56	19:30	19:57	20:01	20:53	21:39	22:01	22:30
Zug kommt von												Villach						
54	<b>Bruck a. d. Mur</b> ab	16:03	16:10	17:10	18:10	19:03	19:10	20:03	20:10	21:10	22:03	22:10						
58	Kapfenberg		16:15	17:15	18:15		19:15	20:08	20:15	21:15		22:15						
61	Kapfenberg FHS		16:19	17:19	18:19		19:19		20:19	21:19		22:19						
65	Marein-St. Lorenzen		16:23	17:23	18:23		19:23		20:23	21:23		22:23						
68	Allerheiligen-Mürzhofen		16:26	17:26	18:26		19:26		20:26	21:26		22:26						
72	Kindberg		16:30	17:30	18:30		19:30	großer	20:30	21:30		22:30						
77	Wartberg im Mürztal		16:35	17:35	18:35		19:35	Gepäck-	20:35	21:35		22:35						
79	Mitterdorf-Veitsch		16:38	17:38	18:38		19:38	wagen	20:38	21:38		22:38						
83	Krieglach		16:42	17:42	18:42		19:42		20:42	21:42		22:42						
88	Langenwang		16:46	17:46	18:46		19:46		20:46	21:46		22:46						
91	Hönigsberg		16:50	17:50	18:50		19:50		20:50	21:50		22:50						
95	<b>Mürzzuschlag</b> an	16:29	16:54	17:54	18:54	19:29	19:54	20:31	20:54	21:54	22:29	22:54						
95	<b>Mürzzuschlag</b> ab	16:30	17:08	19:08	19:30	20:32	22:30											
101	Spital a. S.		17:14	19:14														
104	Steinhaus		17:17	19:17														
108	<b>Semmering</b>	16:43	17:22	19:22														
129	Payerbach-Reichenau		17:53	19:53			20:47		23:08	(2)								
164	Wiener Neustadt	17:28	18:25	20:25	20:28	21:25	21:28	23:28										
210	Wien Meidling	17:55	19:13		20:55	22:13	21:55	23:55										
214	<b>Wien Südbf</b> an	18:02	19:20		21:02	22:20	22:02	0:02										

## Anmerkung

(1) Zug hält Wien Süd Gleis 21, 22

(2) Zug hält nur vom 1. 7. – 6. 8.

Mit dem CityShuttle an den Start – gute Fahrt!

Fotos: Auferbauer



Das Überziel bei jeder größeren Radtour: In geselliger Runde feiern



## Wien Süd – Mürzzuschlag – Bruck an der Mur – Graz

km	Ausgewählte Halte				Mo–Fr		Mo–Fr	ÖBB-EC tgl	EC tgl		tgl	ÖBB-EC tgl		
0	<b>Wien Südbf</b>	ab					5:39	<b>6:57</b>	<b>7:57</b>			<b>9:57</b>		
4	Wien Meidling						5:46	<b>7:04</b>	<b>8:04</b>		8:46	<b>10:04</b>		
50	Wiener Neustadt				5:25		6:35	<b>7:31</b>	<b>8:31</b>		9:35	<b>10:31</b>		
85	Payerbach-Reichenau	ab			6:00		7:08				10:09			
106	<b>Semmering</b>				6:26		7:34				10:37			
110	Steinhaus				6:31						10:42			
113	Spital a. S.				6:35		7:41				10:47			
119	<b>Mürzzuschlag</b>	an			6:42		7:48	<b>8:30</b>	<b>9:30</b>		10:55	<b>11:30</b>		
119	<b>Mürzzuschlag</b>	ab	E Mo–Sa	tgl	Mo–Sa	tgl	E Mo–Fr	tgl	<b>8:31</b>	<b>9:31</b>	Mo–Sa	tgl	Mo–Sa	
123	Höfnigsberg			5:57	6:10	6:45		8:10			10:10	<b>11:31</b>	12:10	
126	Langenwang		<b>5:30</b>	6:00	6:17	6:52		8:17			10:14		12:14	
131	Krieglach		<b>5:35</b>	6:05	6:21	6:57		8:21			10:17		12:17	
135	Mitterdorf-Veitsch		<b>5:40</b>	6:09	6:25	7:02		8:25			10:21		12:21	
137	Wartberg im Müürztal		<b>5:43</b>	6:12	6:28	7:06		8:28	großer	großer	10:25		12:25	
142	Kindberg		<b>5:49</b>	6:18	6:34	7:12		8:34	Gepäck-	Gepäck-	10:28	großer	12:28	
146	Allerheiligen-Mürzhofen		<b>5:53</b>	6:22	6:37	7:16		8:37	wagen	wagen	10:34	Gepäck-	12:34	
149	Marein-St. Lorenzen		<b>5:56</b>	6:25	6:41	7:19		8:41			10:37	wagen	12:37	
153	Kapfenberg FHS		<b>6:00</b>	6:29	6:44	7:23		8:44			10:41		12:41	
156	Kapfenberg		<b>6:04</b>	6:33	6:48	7:27	<b>8:01</b>	8:44			10:44		12:44	
160	<b>Bruck a. d. Mur</b>	an	<b>6:09</b>	6:37	6:52	7:32	<b>8:06</b>	8:48			10:48		12:48	
	Zug fährt nach							8:52	<b>8:57</b>	<b>9:57</b>	10:52	<b>11:57</b>	12:52	
	Zug kommt von								Lienz					
160	<b>Bruck a. d. Mur</b>	ab	tgl	6:12	6:39	7:06	E Mo–Sa	Mo–Fr	SPR tgl	tgl	Mo–Sa	SPR tgl	tgl	Mo–Sa
170	Pernegg		5:49	<b>6:12</b>	6:39	7:06	<b>7:36</b>	7:40	9:02	9:06	10:09	<b>11:02</b>	11:06	12:09
173	Mixnitz-Bärenschützklamm		5:58		6:48	7:14		7:49		9:14		10:18		11:14
185	Frohnleiten		6:02		6:52	7:17		7:53		9:17		10:22		11:17
193	Peggau-Deutschfeistritz		6:11	<b>6:31</b>	7:01	7:27	<b>7:55</b>	8:02		9:27		10:31		11:27
197	Stübing		6:17	<b>6:37</b>	7:07	7:33		8:08		9:33		10:37		11:33
203	Gratwein-Gratkorn		6:20		7:10	7:37		8:11		9:37		10:40		11:37
205	Judendorf-Straßengel		6:26		7:16	7:43		8:17		9:43		10:46		11:43
214	<b>Graz Hbf</b>	an	6:29		7:19	7:46		8:20		9:46		10:49		11:46
	Zug fährt nach		6:36	<b>6:51</b>	7:26	7:53	<b>8:15</b>	8:27	<b>9:37</b>	9:53	10:56	<b>11:37</b>	11:53	12:56
	Zug kommt von		Spielfeld	Spielfeld	Spielfeld		Spielfeld		Spielfeld	Ljubljana		Spielfeld	Spielfeld	Spielfeld

Aus dem Europapark zur Stadt Frohnleiten



Fotos: Auferbauer

Das Kornmesserhaus in der Bezirkshauptstadt Bruck an der Mur



## Wien Süd – Mürzzuschlag – Bruck an der Mur – Graz

km	Ausgewählte Halte	tgl	IC tgl	Mo–Fr (1)	tgl	IC tgl	Mo–Fr	IC tgl	tgl (1)	IC tgl	tgl (1)	ÖBB-EC tgl	SPR tgl	ÖBB-EC tgl	SPR tgl
0	<b>Wien Südbf</b>	ab	11:57	11:38	12:39	13:57	13:38	14:57	14:38	17:57	17:08	18:27	18:57	19:57	22:57
4	Wien Meidling	10:46	12:04	11:46	12:46	14:04	13:46	15:04	14:46	18:04	17:16	18:34	19:04	20:04	23:03
50	Wiener Neustadt	11:35	12:31	12:35	13:35	14:31	14:35	15:31	15:35	18:31	18:35		19:31	20:31	23:30
85	Payerbach-Reichenau	12:09		13:09	14:09		15:09		16:09		19:09		20:03		00:02
106	<b>Semmering</b>	12:37		13:37	14:37		15:37		16:46		19:47		20:28		00:26
110	Steinhaus	12:42		13:42	14:42		15:42		16:50		19:52				
113	Spital a. S.	12:47		13:47	14:47		15:47		16:55		19:56		20:36		00:33
119	<b>Mürzzuschlag</b>	an	12:55	13:55	14:55	15:30	15:55	16:30	17:03	19:30	20:04		20:44	21:30	00:42
	<b>Mürzzuschlag</b>	ab	13:31	14:10	14:43	15:10	15:31	16:31	17:10	18:10	19:31	20:10		21:31	
123	Hönigsberg	13:14		14:14	14:47	15:14			17:14	18:14		20:14			
126	Langenwang	13:17		14:17	14:50	15:17			17:17	18:17		20:17			
131	Krieglglach	13:21		14:21	14:54	15:21			17:21	18:21		20:21			
135	Mitterdorf-Veitsch	13:25		14:25	14:58	15:25			17:25	18:25		20:25			
137	Wartberg im Mürztal	13:28	großer	14:28	15:01	15:28		großer	17:28	18:28		20:28			
142	Kindberg	13:34	Gepäck-	14:34	15:07	15:34		Gepäck-	17:34	18:34		20:34			
146	Allerheiligen-Mürzhofen	13:37	wagen	14:37	15:10	15:37		wagen	17:37	18:37		20:37			
149	Marein-St. Lorenzen	13:41		14:41	15:14	15:41			17:41	18:41		20:41			
153	Kapfenberg FHS	13:44		14:44	15:17	15:44			17:44	18:44		20:44			
156	Kapfenberg	13:48		14:48	15:21	15:48			17:48	18:48		20:48			
160	<b>Bruck a. d. Mur</b>	an	13:52	14:52	15:25	15:52	15:57	16:57	17:52	18:52	19:57	20:52	20:16	21:57	
	Zug fährt nach							Villach							
	Zug kommt von			SPR		SPR			SPR						
	<b>Bruck a. d. Mur</b>	ab	13:59	14:09	15:02	15:06	16:09	15:59	17:02	17:06	18:22	19:02	19:06	19:59	21:06
170	Pernegg			14:18		15:14	16:18			17:14	18:30		19:14		21:15
173	Mixnitz-Bärenschützklamm			14:22		15:17	16:22			17:17	18:33		19:17		21:19
185	Frohnleiten			14:31		15:27	16:31			17:27	18:43		19:27		21:28
193	Peggau-Deutschfeistritz an			14:36		15:32	16:36			17:32	18:49		19:31		21:33
	Peggau-Deutschfeistritz ab			14:37		15:33	16:37			17:33	18:50		19:33		21:34
197	Stübing			14:40		15:37	16:40			17:37	18:53		19:37		21:37
203	Gratwein-Gratkorn			14:46		15:43	16:46			17:43	18:59		19:43		21:43
205	Judendorf-Straßengel			14:49		15:46	16:49			17:46	19:02		19:46		21:46
214	<b>Graz Hbf</b>	an	14:34	14:56	15:37	15:53	16:56	16:34	17:37	17:53	19:09	19:37	19:53	20:34	21:53
	Zug fährt nach			Spielfeld		Spielfeld		Spielfeld		Spielfeld		Spielfeld		Spielfeld	

Erfrischend naturbelassen: Der Erlaufsee bei Mariazell

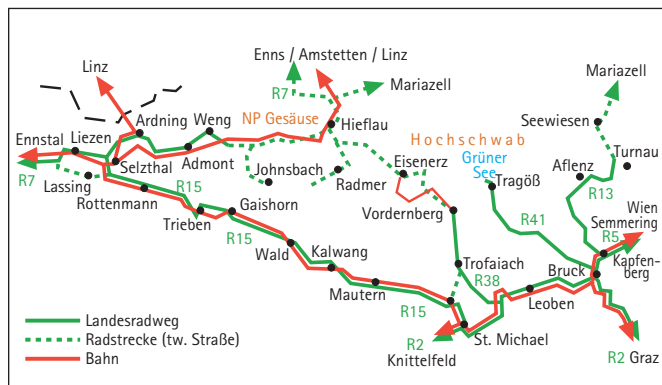


Fotos: Auferbauer

Sakraler Mittelpunkt des Alpenraumes: Mariazell







## Landesradwege

**R2 Murradweg** Teilstrecke 34 km St. Michael – Leoben – Bruck a. d. Mur

**R7 Ennsradweg** 37 km Selzthal – Admont (– Hiefiau – Altenmarkt)

**R15 Rastlandradweg** 72 km Selzthal – Wald – St. Michael

**R38 Eisenstraßenradweg** 48 km Leoben – Trofaiach – Eisenzer – Hiefiau

## Weitere Radwege

**R38a Trabocher Radweg** 7 km Traboch – Edling – Trofaiach

**LN7 Dörferradweg** 15 km Edling – Seiz – Trabocher See – Edling

**LN8 Niederungradweg** 12 km Leoben – Traidersberg – Trabocher See

**LN9 Reitingradweg** 38 km St. Michael – Traboch – Trofaiach – Leoben

**LN 8 + LN 9** 40 km Leoben – Niederung – Trofaiach – Leoben

**Vom Gletscher zum Wein** 275 km Schladming/Bad Aussee – Trautenfels – Liezen – Leoben – Bruck – Graz – Leibnitz – Bad Radkersburg

Das Aushängeschild an der Steirischen Eisenstraße: der Erzberg



Gemütlich am Radweg durch das Rastland

## Erzbergbahn

Sonntags, vom 2. Juli bis 1. Oktober 2006

Vordernberg Markt	ab	10:30	14:30
Präbichl	ab	10:45	14:45
Eisenerz	an	11:40	15:40
Eisenerz	ab	11:50	15:50
Präbichl	ab	12:35	16:35
Vordernberg Markt	an	12:55	16:55

Muttertagsfahrt: 14. Mai

Mondscheinfahrten: 8. Juli und 12. August

**Informationen:** Tourismusverband Vordernberg, Steirische Eisenstraße  
Tel. und Fax 03849/832 • [www.erbzbergbahn.at](http://www.erbzbergbahn.at)

Fotos: Auferbauer

Enns-Auen und Gesäuseberge



## Graz – Bruck – Leoben – Schoberpass – Selzthal

km		ab	tgl	IC tgl	IC tgl	Mo-Sa	ÖBB-EC tgl	Mo-Sa	IC tgl	SPR tgl	Mo-Sa	IC tgl	Mo-Fr	tgl	SPR Mo-Sa	IC tgl	tgl	IC tgl	So-Fr	tgl
0	<b>Graz Hbf</b>	ab	5:34	6:35	7:26	9:09	10:35	11:09	12:35	12:21	13:09	14:35	14:42	17:09	15:35	16:35	17:09	18:35	19:09	20:05
54	<b>Bruck a. d. Mur</b>	an	6:20		8:00	9:57		11:57		12:56	13:57		15:30	17:57			17:57		19:57	20:53
			tgl		E tgl	E tgl		E tgl		Mo-Fr	E tgl		Mo-Fr	E tgl			SPR So-Fr		E tgl	So-Fr
54	<b>Bruck a. d. Mur</b>	ab	6:32		8:08	10:08		12:08		13:30	14:08		15:35	16:08			18:08		20:12	21:03
60	Oberaich		6:37							13:35			15:41							21:08
66	Niklasdorf		6:42		8:16	10:16		12:16		13:40	14:16		15:46	16:16					20:20	21:13
70	<b>Leoben Hbf</b>		6:48	7:20	8:22	10:22	11:20	12:22	13:20	13:45	14:22	15:20	15:51	16:22	16:30	17:20	18:22	19:20	20:33	21:19
72	Leoben Göß									13:49			15:55							
75	Leoben Hinterberg									13:53			15:59							
82	<b>St. Michael</b>	an	6:56	7:28	8:30	10:30	11:28	12:30	13:28	13:59	14:30	15:28	16:06	16:30	16:38	17:28	18:30	19:28	20:41	21:28
	Zug fährt nach		Zeitweg		Unzmarkt		Klagenfurt			Unzmarkt	Villach		Unzmarkt	Villach						Unzmarkt
			SoFei		tgl					tgl							Mo-Sa			
82	<b>St. Michael</b>	ab	7:01	7:29	8:35		11:29		13:29	13:34		15:29		16:39	17:29	17:33		18:41	19:29	
87	Traboch-Timmersdorf		7:05		8:39					13:38				16:43				18:45		
90	Seiz		7:09		8:43					13:42				16:47		17:39		18:48		
92	Kammern		7:12		8:46		großer			13:45				16:51		17:42		18:51		
99	Mautern		7:17		8:51		Gepäck-			13:50				16:56		17:47		18:56		
105	Kalwang		7:23		8:57		wagen			13:56				17:03		17:53		19:02		
112	<b>Wald am Schoberpass</b>		7:29		9:03					14:02				17:09		17:59		19:08		
119	Treglwang		7:35		9:09					14:08				17:15		18:04		19:13		
123	Gaishorn am See		7:39		9:13					14:12				17:19		18:08		19:16		
128	Trieben		7:43	7:55	9:17		11:55		13:55	14:16		15:55		17:23	17:55	18:12		19:21	19:55	
139	Stadt Rottenmann		7:51	8:03	9:25		12:03		14:03	14:24		16:03		17:32	18:03	18:20		19:29	20:03	
145	<b>Selzthal</b>	an	7:57	8:09	9:31		12:09		14:09	14:30		16:09		17:38	18:09	18:26		19:34	20:09	
	Zug fährt nach			Salzburg		Bregenz		Salzburg				Salzburg			Innsbruck			Schladming	Salzburg	

besonders empfehlenswerte  
Verbindung

## Selzthal – Schoberpass – Leoben – Bruck – Graz

km	Zug kommt von	E	Mo-Sa	tgl	IC tgl	Salzburg	Salzburg	Innsbruck	Salzburg	Bregenz	Salzburg	ÖBB EC tgl	IC tgl	tgl	SoFei	IC tgl						
0	<b>Selzthal</b>	ab	6:13	7:12	7:50	9:50	11:50	12:22	13:50	14:31	15:50	17:50	18:31	20:26	21:50							
6	Stadt Rottenmann		6:20	7:18	7:56	9:56	11:56	12:28	13:56	14:37	15:56	17:56	18:37	20:32	21:56							
17	Trieben		6:28	7:27	8:04	10:04	12:04	12:36	14:04	14:45	16:04	18:04	18:45	20:40	22:04							
22	Gaishorn			7:31				12:40		14:49			18:49	20:44								
26	Treglwang			7:36				12:45		14:53			18:53	20:49								
33	<b>Wald am Schoberpass</b>		6:37	7:42				12:56		14:59			18:59	20:55								
40	Kalwang		6:43	7:48				13:02		15:05	großer		19:05	21:00								
48	Mautern		6:49	7:54				13:08		15:11	Gepäck-		19:11	21:06								
53	Kammern			7:58				13:12		15:15	wagen		19:15	21:11								
55	Seiz			8:01				13:15		15:18			19:18	21:14								
58	Traboch-Timmersdorf			8:05				13:19		15:22			19:22	21:17								
63	<b>St. Michael</b>	an	6:58	8:09	8:30	10:30	12:30	13:23	14:30	15:26	16:30	18:30	19:26	21:21	22:30							
			Mo-Sa		E tgl	E tgl	SoFei		E tgl	Mo-Fr	E tgl	Mo-Fr	E tgl	Mo-Sa	E tgl							
63	<b>St. Michael</b>	ab	6:59	8:12	8:31	9:29	10:31	11:29	12:22	13:31	13:29	14:15	14:31	15:29	16:15	16:31	17:29	18:31	18:19	19:29	21:22	22:31
70	Leoben Hinterberg			8:19						14:22			16:22									
73	Leoben Göß			8:23						14:26			16:26									
75	<b>Leoben Hbf</b>		7:15	8:26	8:41	9:38	10:41	11:38	12:32	12:41	13:38	14:32	14:41	15:38	16:32	16:41	17:38	18:41	18:29	19:38	21:30	22:41
80	Niklasdorf				9:43	11:43	12:37		13:43	14:37	15:43	16:37		17:43		18:34	19:43	21:35				
85	Oberaich						12:42		14:09	14:42		16:42						21:39				
91	<b>Bruck a. d. Mur</b>	an	7:27		9:50	11:50	12:48		13:50	14:48	15:50	16:48		17:50		18:42	19:50	21:45				
				Mo-Sa		Mo-Sa			Mo-Sa	SPR tgl	Mo-Fr	E tgl	Mo-Fr	SPR tgl	IC tgl	EC tgl						
91	<b>Bruck a. d. Mur</b>	ab	7:36		10:09	12:09		14:09	15:02	16:09	17:02		18:22	19:02	19:59	21:59						
145	<b>Graz Hbf</b>	an	8:15	9:25	10:56	11:25	12:56	13:25	14:56	15:37	15:25	16:56	17:37	17:25	19:09	19:25	19:37	20:34	22:34	23:25		



### Landesradwege

R7 Ennsradweg 90 km Schladming – Stainach – Liezen – Selzthal – Admont  
 R19 Salzkammergutradweg 50 km Stainach – Bad Mitterndorf – Altaussee – Blaa-Alm

### Weitere Radtouren

R61 Ausseerradweg 12 km Ödensee – Kainisch – Bad Aussee – Altaussee  
 5-Seen-Tour im Narzissenland 30 km Bad Mitterndorf – Salza Stausee – Ödensee – Grundlsee – Toplitzsee – Altaussee  
 Salzkammergut-Runde 62 km Altaussee – Blaa Alm – Bad Ischl – Hallstatt – Bad Aussee – Altaussee  
 Vom Gletscher zum Wein 275 km Schladming/Bad Aussee – Trautenfels – Liezen – Leoben – Bruck – Graz – Leibnitz – Bad Radkersburg  
 R19+Regionalwege 38 km Stainach – Ödensee – Grundlsee – Bad Aussee  
 R19+R7+Regionalwege 38 km Bad Mitterndorf – Pass Stein – Stainach  
 R19+Regionalwege Rund um den Grimming

### Anschlüsse in Stainach-Irdning aus Richtung Graz und Selzthal

km		ab	tgl	tgl	IC tgl	tgl	tgl	IC tgl	Mo-Fr	ÖBB-EC tgl	tgl	IC tgl	SPR Mo-Sa	IC tgl	E Mo-Sa	SPR So-Fr	IC tgl	
0	<b>Graz Hbf</b>				6:35													
54	Bruck an der Mur															18:08		18:35
70	<b>Leoben Hbf</b>				7:20													
82	St. Michael				7:29											18:41		19:29
<hr/>																		
145	<b>Selzthal</b>		5:29	7:49	8:14		9:46	11:31										
151	Liezen		5:36	7:56	8:21		9:53	11:38										
164	<b>Stainach-Irdning an</b>		5:48	8:08	8:32		10:05	11:50										

### Anschlüsse in Stainach-Irdning aus Richtung Bischofshofen

km		ab	E Mo-Sa	IC tgl	tgl	IC tgl	IC tgl	tgl	IC tgl	Mo-Fr	ÖBB-EC tgl	tgl	IC tgl	tgl	IC tgl	tgl	IC tgl	
0	<b>Bischofshofen</b>			6:11	5:56		8:13	10:13										20:13
24	Radstadt			6:34	6:24		8:36	10:36										20:36
43	Schladming		<b>5:00</b>	6:50	6:58		8:52	10:52	11:10	12:52	13:10	14:52	15:24	16:52	17:10	19:10		20:52
62	Gröbming		<b>5:19</b>	7:06	7:17				11:28		13:29		15:43		17:29	19:28		
83	<b>Stainach-Irdning an</b>		<b>5:45</b>	7:25	7:43		9:25	11:25	11:53	13:25	13:53	15:25	16:07	17:25	17:53	19:52		21:25

### Stainach-Irdning – Bad Aussee – Attnang-Puchheim

km		ab	Mo-Sa	tgl	E tgl	E tgl	E tgl	E tgl	E Mo-Sa	E tgl	E tgl	E tgl	tgl	tgl	tgl	tgl	tgl	
0	<b>Stainach-Irdning</b>		6:05	7:28	<b>8:41</b>	<b>10:42</b>		<b>12:42</b>	<b>14:42</b>	<b>16:42</b>		<b>18:43</b>	19:30	20:49				
3	Pürgg		6:09	7:32	<b>8:45</b>								19:34	20:53				
9	Tauplitz		6:17		<b>8:53</b>	<b>10:52</b>		<b>12:52</b>	<b>14:52</b>	<b>16:52</b>		<b>18:53</b>	19:41	21:01				
14	<b>Bad Mitterndorf</b>		6:22		<b>8:59</b>	<b>11:00</b>		<b>12:59</b>	<b>14:59</b>	<b>17:00</b>		<b>19:00</b>	19:46	21:07				
<hr/>																		
16	Bad Mitterndorf-Heilbrunn		6:25		<b>9:01</b>	<b>11:03</b>		<b>13:02</b>	<b>15:02</b>	<b>17:03</b>		<b>19:03</b>	19:49	21:09				
23	Kainisch		6:32		<b>9:08</b>			<b>13:09</b>	<b>15:09</b>			<b>19:10</b>	19:56	21:16				
30	<b>Bad Aussee an</b>		6:40	7:57	<b>9:15</b>	<b>11:15</b>		<b>13:16</b>	<b>15:16</b>	<b>17:15</b>		<b>19:17</b>	20:04	21:24				
<hr/>																		
30	<b>Bad Aussee</b>		Mo-Sa	tgl	7:58	<b>9:16</b>	tgl	<b>11:16</b>	tgl	<b>13:16</b>	tgl	<b>15:16</b>	tgl	<b>17:16</b>	tgl	<b>19:17</b>	SaSoFei	20:18
38	Koppenbrüllerhöhle						10:01			14:01		16:01		18:01				
41	<b>Obertraun</b>		6:13	7:00	8:10	<b>9:28</b>	10:06	<b>11:28</b>	12:06	<b>13:28</b>	14:06	<b>15:28</b>	16:06	<b>17:28</b>	18:06	<b>19:29</b>	20:33	
43	Hallstatt			7:04	8:14	<b>9:32</b>	10:09	<b>11:32</b>	12:09	<b>13:32</b>	14:09	<b>15:32</b>	16:09	<b>17:32</b>	18:09			
53	Bad Goisern		6:30	7:20	8:29	<b>9:43</b>	10:24	<b>11:43</b>	12:24	<b>13:43</b>	14:24	<b>15:43</b>	16:24	<b>17:43</b>	18:25	<b>19:44</b>	20:49	
<hr/>																		
62	<b>Bad Ischl</b>		6:43	7:33	8:42	<b>9:54</b>	10:37	<b>11:54</b>	12:37	<b>13:54</b>	14:37	<b>15:54</b>	16:37	<b>17:54</b>	18:38	<b>19:54</b>	21:02	
79	Ebensee		7:07	7:56	9:03	<b>10:12</b>	11:01	<b>12:12</b>	13:01	<b>14:12</b>	15:01	<b>16:12</b>	17:01	<b>18:12</b>	18:59	<b>20:10</b>	21:24	
96	Gmunden		7:33	8:18	9:28	<b>10:33</b>	11:28	<b>12:33</b>	13:28	<b>14:33</b>	15:28	<b>16:33</b>	17:28	<b>18:33</b>	19:28	<b>20:32</b>	21:44	
108	<b>Attnang-Puchheim an</b>		7:50	8:36	9:45	<b>10:47</b>	11:45	<b>12:47</b>	13:45	<b>14:47</b>	15:45	<b>16:47</b>	17:45	<b>18:50</b>	19:45	<b>20:49</b>	22:02	

### Attnang-Puchheim – Bad Aussee – Stainach-Irdning

km	ausgewählte Halte	tgl	tgl	tgl	tgl	E Mo–Sa	tgl	E tgl	tgl	E tgl	tgl	E tgl	tgl	E tgl	tgl	E tgl	tgl
0	<b>Attanng-Puchheim</b> ab		6:05	7:16	8:18	<b>9:13</b>	10:15	<b>11:13</b>	12:15	<b>13:13</b>	14:15	<b>15:13</b>	16:15	<b>17:11</b>	18:15	<b>19:10</b>	20:15
12	Gmunden		6:23	7:34	8:38	<b>9:28</b>	10:36	<b>11:28</b>	12:36	<b>13:28</b>	14:36	<b>15:28</b>	16:36	<b>17:28</b>	18:36	<b>19:25</b>	20:33
29	Ebensee		6:45	7:56	9:02	<b>9:49</b>	10:59	<b>11:49</b>	12:59	<b>13:49</b>	14:59	<b>15:49</b>	16:59	<b>17:49</b>	18:59	<b>19:46</b>	20:54
46	<b>Bad Ischl</b>		7:06	8:16	9:22	<b>10:05</b>	11:20	<b>12:05</b>	13:20	<b>14:05</b>	15:20	<b>16:05</b>	17:20	<b>18:05</b>	19:20	<b>20:05</b>	21:15
55	Bad Goisern		7:20	8:29	9:34	<b>10:16</b>	11:33	<b>12:16</b>	13:33	<b>14:16</b>	15:33	<b>16:16</b>	17:33	<b>18:16</b>	19:33	<b>20:16</b>	21:28
65	Hallstatt		7:33	8:42	9:49	<b>10:27</b>	11:49	<b>12:27</b>	13:48	<b>14:27</b>	15:48	<b>16:27</b>	17:49	<b>18:27</b>			
67	<b>Obertraun</b>		7:37	8:46	9:53	<b>10:31</b>	11:52	<b>12:31</b>	13:52	<b>14:31</b>	15:52	<b>16:31</b>	17:53	<b>18:31</b>	19:53	<b>20:33</b>	21:44
70	Koppenbrüllerhöhle		7:41	8:50	9:56				13:56		15:56		17:56				
78	<b>Bad Aussee</b>	6:41		8:58	10:00	<b>10:43</b>		<b>12:43</b>		<b>14:43</b>		<b>16:43</b>		<b>18:43</b>	20:05	<b>20:45</b>	21:56
85	Kainisch	6:49		9:05	10:09	<b>10:51</b>						<b>16:51</b>		<b>18:51</b>	20:13		
92	Bad Mitterndorf-Heilbrunn	6:56		9:12	10:16	<b>10:58</b>		<b>12:57</b>		<b>14:57</b>		<b>16:58</b>		<b>18:58</b>	20:21		
94	<b>Bad Mitterndorf</b>	6:58		9:15	10:19	<b>11:01</b>		<b>13:00</b>		<b>15:00</b>		<b>17:01</b>		<b>19:01</b>	20:23		
97	Tauplitz	7:04		9:20	10:24	<b>11:06</b>		<b>13:05</b>		<b>15:05</b>		<b>17:07</b>		<b>19:07</b>	20:28		
105	Pürgg	7:11			10:31							<b>17:13</b>		<b>19:13</b>			
108	<b>Stainach-Irdning</b> an	7:16		9:30	10:36	<b>11:17</b>		<b>13:16</b>		<b>15:16</b>		<b>17:18</b>		<b>19:18</b>	20:39		

### Anschlüsse in Stainach-Irdning in Richtung Selzthal und Graz

	IC tgl	IC tgl	IC tgl	tgl	Mo–Sa	IC tgl	tgl	ÖBB–EC tgl	IC tgl	tgl	tgl	E tgl	IC tgl	IC tgl
0 <b>Stainach-Irdning</b> ab	7:26	9:26	11:26	11:54		13:26	13:54	15:26	17:26	17:54				21:26
13 Liezen	7:38	9:38	11:38	12:06		13:38	14:06	15:38	17:38	18:07				21:38
19 <b>Selzthal</b>	7:45	9:45	11:45	12:13		13:45	14:13	15:45	17:45	18:13	18:31			21:45
82 St. Michael	8:31	10:31	12:31	13:29		14:31	16:31	18:31		19:26		<b>19:29</b>		22:31
94 <b>Leoben Hbf</b>	8:41	10:41	12:41	13:36		14:41	16:41	18:41				<b>19:38</b>		22:41
110 Bruck/Mur				13:50	14:09							<b>19:50</b>	19:59	
164 <b>Graz Hbf</b> an	9:25	11:25	13:25	14:56		15:25	17:25	19:25					20:34	23:25

### Anschlüsse in Stainach-Irdning in Richtung Bischofshofen

	tgl	IC tgl	tgl	EC tgl	Mo–Fr	IC tgl	tgl	IC tgl	IC tgl	tgl	So–Fr	IC tgl
0 <b>Stainach-Irdning</b> ab	8:09	8:33	11:53	12:33	13:31	14:33	16:09	16:33	18:33	18:52	20:07	20:33
21 Gröbming	8:33		12:20		14:00		16:33			19:22	20:32	
40 Schladming	8:51	9:08	12:39	13:08	14:19	15:08	16:51	17:08	19:08	19:38	20:51	21:08
59 Radstadt		9:26		13:26		15:26		17:26	19:26	19:54		21:26
83 <b>Bischofshofen</b> an		9:47		13:47		15:47		17:47	19:47	20:23		21:47
Zug fährt nach		Salzburg		Bregenz		Salzburg		Salzburg	Innsbruck			Salzburg

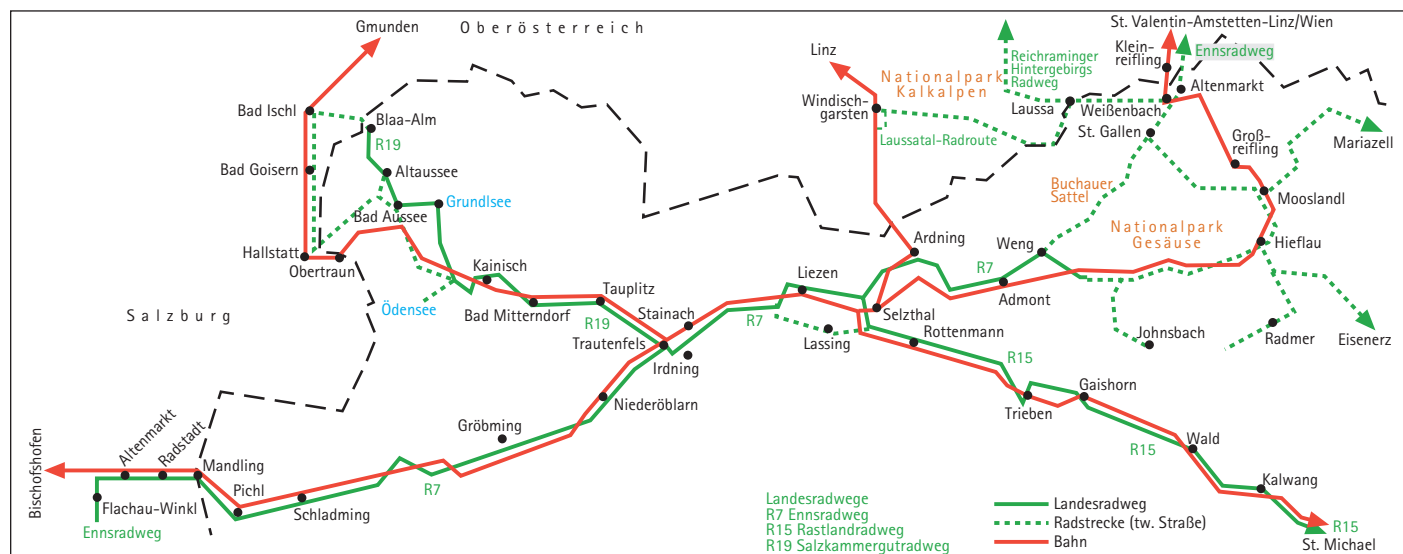
Am R19 im Steirischen Salzkammergut: An der Grimming-Nordseite



Fotos: Auferbauer

Am Ennsradweg nahe Weng bei Admont





### Landesradwege

R7 Ennsradweg 143 km Mandling – Liezen – Admont (– Altenmarkt)

R15 Rastlandradweg 72 km Selzthal – Wald am Schoberpaß – St. Michael

R19 Salzkammergutradweg 50 km Trautenfels – Bad Aussee – Blaa-Alm

### Weitere Radtouren

Laussatal Radroute 33 km Windischgarsten – Laussatal – Altenmarkt

Reichraminger Hintergebirgs-Radweg 56 km Reichraming – Schleierfall – Anlaufalm – Hirschkogel – Anlaufbodenalm – Brunnbach – Reichraming

Vom Gletscher zum Wein 275 km Schladming/Bad Aussee – Trautenfels – Liezen – Leoben – Bruck – Graz – Leibnitz – Bad Radkersburg


5-Seen-Tour im Narzissenland 30 km Bad Mitterndorf – Salza Stausee – Ödensee – Grundlsee – Toplitzsee – Altaussee

Salzkammergut-Runde 62 km Altaussee – Blaa Alm – Bad Ischl – Hallstatt – Bad Aussee – Altaussee

R7 Ennsradweg-Variante 22 km Weng – Weißenbach – Altenmarkt

Leichte MTB-Tour von Schladming zum Riesachsee

Foto: Auferbauer



[www.liezen.at](http://www.liezen.at)

## Vielfalt und Genuss - ... vom R7 (Ennsradweg) nach Liezen!

Die Ennstaler Bezirkshaupt- und Einkaufstadt ist nicht nur ein guter Ausgangspunkt für Radwanderungen und Ausflüge, sondern auch eine Stadt die zum Verweilen einlädt.

- **Shopping in Liezen:**  
zahlreiche Großmärkte und Einzelhändler
- **Bauernmarkt:**  
(jeden Donnerstag von 7 - 11 Uhr)
- **Kulinarisches Angebot**  
bei den Liezener Gastronomen
- **Brauchtum & Kultur**  
Feste, Ausstellungen, Konzerte, ...
- **Fitness & Wellness**  
(Sommer: Alpenbad, Tennis, 18 Loch Golfanlage, Rad- und Wanderwege;  
Winter: Pyhrnloipe, Rodeln, Fitnesscenter, ...)

**STADT LIEZEN**  
INFOS & KONTAKT  
Stadtmarketing & Tourismus Liezen, Rathausplatz 1  
Tel: 0 3612 / 25 658, [stadtmarketing@liezen.at](mailto:stadtmarketing@liezen.at)

**STADT LIEZEN**  
BEWEGT SICH...!





Auf der MTB-Strecke Admont – Kaiserrau – Oberst-Klinke-Hütte

## Selzthal – Admont – Hieflau – Kleinreifling

Zug kommt von		alle Züge von Schladming									
km		Mo-Sa	Mo-Fr	Mo-Fr	SaSoFei	Mo-Fr	Mo-Fr	Mo-Fr	E SaSoFei	tgl	
0	<b>Selzthal</b>	ab	5:52	8:22	8:31	10:30	14:20	16:29	<b>16:33</b>	18:19	
8	Frauenberg		6:00	8:30	8:39	10:38	14:28	16:37	<b>16:42</b>	18:27	
14	<b>Admont</b>		6:07	8:37	8:46	10:45	14:35	16:44	<b>16:49</b>	18:34	
25	Johnsbach im NP		6:17	8:47	8:56	10:55	14:46	16:54	<b>17:00</b>	18:45	
28	Gstatterboden im NP		6:22	8:52	9:01	11:00	14:51	16:59	<b>17:05</b>	18:50	
37	<b>Hieflau</b>		5:34	6:33	9:04	9:12	11:11	15:01	17:10	<b>17:16</b>	19:00
43	Landl		5:41	6:40	9:11	9:19	11:18	15:08	17:17	<b>17:23</b>	19:07
47	Großreifling		5:47	6:53	9:17	9:25	11:24	15:14	17:22	<b>17:28</b>	19:13
58	Weißbach-St. Gallen		5:58	7:04	9:28	9:37	11:36	15:27	17:34	<b>17:39</b>	19:25
64	Schönau a. d. Enns		6:04	7:11	9:35	9:44	11:43	15:34	17:41	<b>17:46</b>	19:32
73	<b>Kleinreifling</b>	an	6:13	7:19	9:44	9:52	11:52	15:42	17:50	<b>17:55</b>	19:40
Zug fährt nach			Weyer				Wien-Süd				

## Anschlüsse: Kleinreifling – Amstetten – Wien West

Anmerkung:  
(1) Ankunft Wien Süd

km		tgl	tgl	tgl	tgl	tgl	E SaSoFei (1)	tgl
0	<b>Kleinreifling</b>	ab	6:36	<b>8:04</b>	10:00	12:00	16:04	<b>17:59</b> 20:03
45	<b>Amstetten</b>	an	7:39	<b>8:59</b>	10:59	12:59	16:59	<b>18:50</b> 20:59
0	<b>Amstetten</b>	ab	E tgl	<b>9:17</b>	IC tgl	IC tgl	E tgl	<b>18:52</b> 21:09
126	<b>Wien West</b>	an	<b>10:00</b>	<b>11:02</b>	<b>12:30</b>	<b>14:30</b>	<b>19:02</b>	<b>20:38</b> 22:30

## Anschlüsse: Kleinreifling – St. Valentin – Linz

km		tgl	E tgl	IC tgl	SaSoFei	E tgl	tgl	tgl	tgl
0	<b>Kleinreifling</b>	ab	6:14	<b>7:50</b>	10:13	<b>11:54</b>	16:15	18:14	20:22
48	Steyr		7:14	<b>8:47</b>	11:14	<b>12:48</b>	17:12	19:12	21:19
68	<b>St. Valentin</b>		7:42	<b>9:06</b>	<b>9:15</b>	11:44	<b>13:15</b>	17:44	19:44
92	<b>Linz Hbf</b>	an	8:02	<b>9:30</b>	12:05	<b>13:30</b>	18:08	20:08	22:11

## Anschlüsse: Wien West – Amstetten – Kleinreifling

km		Mo-Fr	IC tgl	IC tgl	IC tgl	IC tgl	IC tgl	IC tgl
0	<b>Wien West</b>	ab	4:15	<b>6:34</b>	<b>9:34</b>	<b>11:34</b>	<b>13:34</b>	<b>15:34</b> 17:34
126	<b>Amstetten</b>	an	6:19	<b>7:51</b>	<b>10:51</b>	<b>12:51</b>	<b>14:51</b>	<b>16:51</b> 18:51
0	<b>Amstetten</b>	ab	6:28	<b>8:03</b>	11:00	13:00	15:00	17:00
45	<b>Kleinreifling</b>	an	7:43	<b>8:55</b>	11:54	13:54	16:10	17:57
Zug fährt nach			Selzthal					

## Anschlüsse: Linz – St. Valentin – Kleinreifling

km		tgl	tgl	IC tgl	E Mo-Fr	E Mo-Fr	E Mo-Fr	E Mo-Fr	tgl
0	<b>Linz Hbf</b>	ab	7:54	<b>10:31</b>	12:24	<b>14:24</b>	<b>16:24</b>	17:54	
24	<b>St. Valentin</b>	an	7:20	8:20	<b>10:46</b>	<b>10:53</b>	<b>12:53</b>	<b>14:51</b>	<b>16:50</b> 18:20
44	Steyr		7:51	8:47	<b>11:13</b>	<b>13:13</b>	<b>15:12</b>	<b>17:10</b>	18:47
46	Garsten		7:55	8:51	<b>11:17</b>	<b>13:17</b>	<b>15:21</b>	<b>17:16</b>	18:51
92	<b>Kleinreifling</b>	an	8:49	9:45	<b>12:08</b>	<b>14:08</b>	<b>16:15</b>	<b>18:11</b>	19:47
Zug fährt nach			Hieflau						

besonders empfehlenswerte  
Verbindung

## Kleinreifling – Hieflau – Admont – Selzthal

Zug kommt von		Amstetten							Linz	
km		Mo-Sa	Mo-Fr	E SaSoFei	Mo-Fr	Mo-Fr	Mo-Fr	tgl	So-Fr	
45	<b>Kleinreifling</b>	ab	6:18	8:24	<b>8:56</b>	12:42	14:18	16:26	18:16	20:00
54	Schönau a. d. Enns		6:27	8:33	I	12:51	14:27	16:35	18:25	20:09
60	Weißbach-St. Gallen		6:33	8:41	<b>9:12</b>	12:58	14:35	16:42	18:33	20:16
71	Großreifling		6:45	8:52	<b>9:24</b>	13:10	14:47	16:53	18:45	20:27
75	Landl		6:50	8:57	<b>9:30</b>	13:15	14:52	17:00	18:50	20:33
81	<b>Hieflau</b>		6:57	9:05	<b>9:37</b>	13:23	15:01	17:09	19:00	20:40
90	Gstatterboden im NP		7:07	9:15	<b>9:49</b>	13:34	15:12	17:19	19:10	
93	Johnsbach im NP		7:12	9:19	<b>9:53</b>	13:38	15:17	17:24	19:15	
104	<b>Admont</b>		7:24	9:30	<b>10:04</b>	13:50	15:28	17:35	19:26	
110	Frauenberg		7:31	9:36	<b>10:11</b>	13:57	15:35	I	19:32	
118	<b>Selzthal</b>	an	7:39	9:44	<b>10:18</b>	14:05	15:42	17:47	19:40	
Zug fährt nach			Schladming							

Fotos: Aufferbauer

Burg Gallenstein im Naturpark Eisenwurzen



## Radln in Saus und Braus

### Variantenreich durch die Dachstein-Tauern-Region

Mandling – Schladming – Pruggern – Gröbming – Öblarn

Die Steirer legen sich beim Radwegebau kräftig ins Zeug, wie der Ennsradweg beweist: Von der Landesgrenze bei Mandling bis zum Gesäuse-Eingang ist der Radweg durchgehend fertig gestellt. Und direkt im Gesäuse wachsen neue Radweg-Passagen heran.

Der Ennsradweg ist weder eine Rad-Autobahn noch eine rein sportliche Herausforderung – vielmehr ein dichtgewebtes Natur-und-Kultur-Band. Der junge Ennsradweg zieht von Mandling flussabwärts nach Gleiming.

Der weitere Ausbau-Fortschritt ist so komfortabel wie erlebenswert: Ab Gleiming wurde der zuvor bloß fußbreite Pfad radtauglich ausgeweitet. Zudem lockt Pichl mit einer lustreichen Pizzastation Radler aus dem Sattel. Mit Schladming erreicht man das Zentrum der Dachstein-Tauern-Region. BikerInnen aller Wadenklassen begeistern sich mit allen Sinnen an weiteren Trümpfen der Ennsradwegstrecke: Prächtige Flurwege leiten nach Haus. Nahe Weißenbach ist resches Kneippen angesagt – danach radelt man geradewegs zum Badesee in Aich und erreicht dank einer Abfahrt recht flott Pruggern und das Schloss Moosheim. Nun schlängelt sich der Radweg am rechten Flussufer nach Stein an der Enns (Naturpark Sölkttäler) und Öblarn, dem Eingangstor zum „Kupferweg“.

### Am Fuße vom Grimming in den Nationalpark Gesäuse

Öblarn – Irnding – Stainach – Selzthal – Admont

Ab Niederöblarn radelt man entlang der aufwändig hergestellten Zyklopmauer nur noch bis zur Kuppe am Unteren Bleiberg und lenkt nun direkt auf den Grimming zu: Die seit dem Sommer 2002 neu trassierte Radroute überquert bei Niederstuttern die Enns. Deshalb radelt man nun entlang der Bahnstrecke auf Schloss Trautenfels zu und erreicht – bei idyllischen Fischteichen am Fuße des

Grimmings – den Salzkammergutradweg. Indessen leitet der Ennsradweg zurück an das rechte Ufer: Am Rande großflächiger Wiesen – viele davon sind prall durchsetzt mit Sibirischen Schwertlilien (*iris sibirica*) – schlängelt sich die Trasse des Radweges durch den breiten, von Heuhütten durchsetzten Ennsboden flussabwärts zur Bezirkshauptstadt Liezen, durch das Selzthaler Moos und über die bizarre Wallfahrtskirche Frauenberg nach Admont: Die Haller Mauern und Gesäuseberge füllen das 360-Grad-Panorama aus.

### Durch den Nationalpark Gesäuse in den Naturpark Eisenwurzen

Admont – Hieflau – Landl – St. Gallen

Keine Enns-Radtour ohne das Gesäuse! Diese alpenweit einzigartige Schluchtlandschaft will mit allen Sinnen erlebt und aus eigener Kraft durchquert werden.

Den besten Einblick erfährt man bei der Lauferbauerbrücke am Gesäuse-Eingang: Der Große Ödstein zieht alle Blicke auf sich. Indessen leitet von derselben Brücke der Fritz-Proksch-Weg hautnah an die wilden Wasser bei den Enns-Katarakten heran.

Im Gesäuse gelangt man ebenso zu zahlreichen Sand- und Schotterbänken, lauter „naturnahen Rastplätzen“ am Wasser, das ungebändigt saust und braust. Ab Hieflau rollt man – leicht bergauf, bergab – dem erholsamen „Ferienland!“ entgegen und damit auf den Freizeitpark Moosland zu.

Sobald der Erbsattel überwunden ist, liegt das nächste Ziel zum Greifen nahe: St. Gallen, das Zentrum im Naturpark Eisenwurzen. Nur wenige Kilometer entfernt, liegt der Ort Altenmarkt. Im uralten „Kessel“, wo der Laussabach einmündet, verläuft die Landesgrenze. Nun setzt sich der „Ennsradweg“ auf oberösterreichischer Seite fort.

Viel Spaß bis Enns!

## Graz – Selzthal – Linz

km		IC tgl	EC tgl	IC tgl	IC tgl	IC tgl	IC tgl	IC tgl
0	<b>Graz Hbf</b>	ab	6:35	10:35	12:35	14:35	16:35	18:35
70	Leoben Hbf		7:20	11:20	13:20	15:20	17:20	19:20
82	St. Michael		7:29	11:29	13:29	15:29	17:29	19:29
145	<b>Selzthal</b>	an	8:09	12:09	14:09	16:09	18:09	20:09

		IC tgl	E tgl	IC tgl	E tgl	E tgl	IC tgl	E tgl	IC tgl	E tgl	
	<b>Selzthal</b>	ab	8:16	8:27	10:16	12:20	14:17	16:16	18:16	18:27	20:31
168	Windischgarsten		8:37	8:51	10:40	12:44	14:41	16:39	18:37	18:51	20:54
200	Kirchdorf a. d. Krems		9:06	9:28	11:17	13:21	15:18	17:14	19:06	19:28	21:28
249	<b>Linz Hbf</b>	an	9:44	10:25	12:02	14:25	16:02	18:01	19:44	20:25	22:25

## Linz – Selzthal – Graz

km		IC tgl	E tgl	E tgl	E tgl	IC tgl	E tgl	IC tgl		
0	<b>Linz Hbf</b>	ab	6:14	7:58	9:58	11:58	13:58	16:14	17:58	18:36
49	Kirchdorf a. d. Krems		6:52	8:43	10:42	12:44	14:43	16:50	18:43	19:38
81	Windischgarsten		7:22	9:20	11:19	13:21	15:21	17:18	19:20	20:11
104	<b>Selzthal</b>	an	7:42	9:43	11:43	13:43	15:48	17:38	19:43	20:34

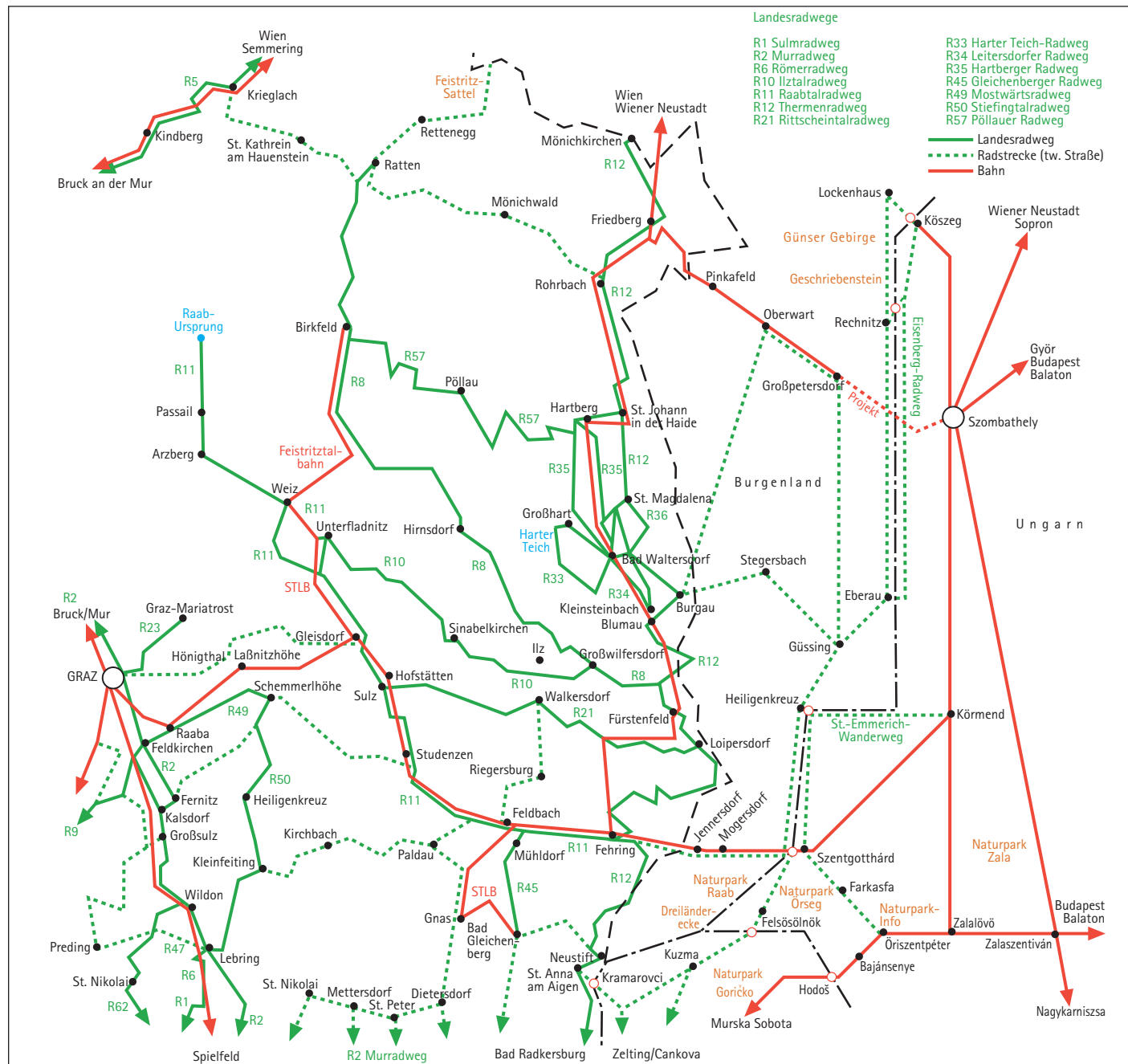
		IC tgl	IC tgl	IC tgl	EC tgl	IC tgl			
	<b>Selzthal</b>	ab	7:50	9:50	11:50	13:50	15:50	17:50	21:50
167	St. Michael	an	8:30	10:30	12:30	14:30	16:30	18:30	22:30
179	Leoben Hbf	an	8:39	10:39	12:39	14:39	16:39	18:39	22:39
249	<b>Graz Hbf</b>	an	9:25	11:25	13:25	15:25	17:25	19:25	23:25

Foto: Auferbauer

Gesäuse-Eingang: Das Tor zum Nationalpark







## Graz – Fehring – Hartberg – Friedberg – Wien Süd

km	Ausgewählte Halte		Thermenland-Express				Bad Blumau-Express						
			Mo-Sa	SoFei	Mo-Sa	tgl	Mo-Fr	E tgl	E tgl	Mo-Fr	E tgl		
0	<b>Graz Hbf</b>	ab	8:09	8:11	11:46	12:39	13:30	14:27	<b>15:21</b>	<b>16:32</b>	17:08	<b>17:42</b>	
4	Graz Ostbf		8:14	8:16	11:51	12:44	13:35	14:32	<b>15:26</b>	<b>16:37</b>	17:13	<b>17:47</b>	
9	Raaba		8:23	8:22	11:57	12:49	13:38	14:38	<b>15:32</b>	<b>16:43</b>	17:19	<b>17:53</b>	
14	Authal			8:27	12:02		13:43	14:43			17:24		
19	Laßnitzhöhe		8:34	8:34	12:09	12:59	13:51	14:50	<b>15:42</b>	<b>16:53</b>	17:31	<b>18:03</b>	
29	<b>Gleisdorf</b>		8:46	8:46	12:20	13:10	14:02	15:01	<b>15:53</b>	<b>17:04</b>	17:42	<b>18:14</b>	
42	Studenzen-Fladnitz		8:57	8:57	12:35	13:21	14:16	15:17	<b>16:04</b>	<b>17:15</b>	17:57	<b>18:25</b>	
50	<b>Feldbach</b>		9:09	9:09	12:46	13:34	14:27	15:29	<b>16:12</b>	<b>17:23</b>	18:09	<b>18:33</b>	
62	<b>Fehring</b>	an	9:19	9:19	12:56	13:45	14:38	15:39	<b>16:21</b>	<b>17:32</b>	18:19	<b>18:42</b>	
Zug fährt nach			Szombathely				Jennersdorf		Wien		Szombathely		Wr.Neustadt
	Alle Halte		E Mo-Fr	E Mo-Sa	E tgl	E SoFei	Mo-Fr	E SoFei					
62	<b>Fehring</b>	ab	<b>5:10</b>	<b>6:24</b>	<b>8:19</b>	<b>10:15</b>	12:18	<b>14:23</b>		<b>16:23</b>		<b>18:43</b>	
76	Sochau		<b>5:29</b>	<b>6:43</b>	<b>8:37</b>	<b>10:33</b>	12:36	<b>14:41</b>		<b>16:41</b>		<b>19:02</b>	
79	Übersbach		<b>5:34</b>	<b>6:47</b>			12:41						
83	<b>Fürstenfeld</b>	an	<b>5:39</b>	<b>6:53</b>	<b>8:46</b>	<b>10:42</b>	12:47	<b>14:50</b>		<b>16:50</b>		<b>19:10</b>	
90	Bierbaum		<b>5:46</b>	<b>7:00</b>	<b>8:56</b>	<b>10:51</b>		<b>14:57</b>				<b>19:17</b>	
92	Bad Blumau		<b>5:50</b>	<b>7:04</b>	<b>9:00</b>	<b>10:55</b>	12:57	<b>15:01</b>		<b>17:00</b>		<b>19:21</b>	
99	Bad Waltersdorf		<b>5:56</b>	<b>7:11</b>	<b>9:07</b>	<b>11:02</b>	13:03	<b>15:07</b>		<b>17:07</b>		<b>19:27</b>	
101	Sebersdorf		<b>6:00</b>	<b>7:14</b>		<b>11:06</b>	13:06	<b>15:10</b>		<b>17:10</b>		<b>19:31</b>	
112	<b>Hartberg</b>	an	<b>6:10</b>	<b>7:25</b>	<b>9:19</b>	<b>11:16</b>	13:17	<b>15:21</b>		<b>17:21</b>		<b>19:41</b>	
	<b>Hartberg</b>	ab	<b>6:11</b>	<b>7:26</b>	<b>9:20</b>	<b>11:17</b>	<b>13:19</b>	<b>15:22</b>		<b>17:22</b>		<b>19:42</b>	
124	Grafendorf		<b>6:27</b>	<b>7:41</b>		<b>11:33</b>	<b>13:34</b>	<b>15:37</b>		<b>17:39</b>		<b>19:57</b>	
131	Rohrbach-Vorau		<b>6:35</b>	<b>7:48</b>	<b>9:49</b>	<b>11:41</b>	<b>13:42</b>	<b>15:45</b>		<b>17:47</b>		<b>20:07</b>	
136	Dechantskirchen											<b>20:14</b>	
140	<b>Friedberg</b>	an	<b>6:46</b>	<b>7:58</b>	<b>9:53</b>	<b>11:51</b>	<b>13:53</b>	<b>15:56</b>		<b>17:57</b>		<b>20:18</b>	

Zügig in die  
Oststeiermark mit dem

**Thermenland-Express**  
und  
**Bad Blumau-Express**

Radtransport und  
Buffet-Abteil.  
Die flotte Regiobike-  
Verbindung auf der  
ÖBB-Linie  
Graz – Wien Süd – Graz

## Anschlüsse: Friedberg – Oberwart – Friedberg

Ausgewählte Halte		Mo-Sa	tgl	tgl	tgl	tgl	tgl	SPR	SPR	E			
		Mo-Sa	Mo-Sa	Mo-Sa	Mo-Sa	Mo-Sa	Mo-Sa	So-Fr	Mo-Fr	So-Fr			
<b>Friedberg</b>	ab	6:48	8:01	10:00	12:00	14:00	16:00	<b>16:52</b>	17:59	<b>18:20</b>	20:06	20:20	<b>21:24</b>
Pinkafeld		7:08	8:17	10:16	12:16	14:16	16:17	<b>17:07</b>	18:15	<b>18:35</b>	20:22	20:36	<b>21:40</b>
<b>Oberwart</b>	an	7:21	8:32	10:31	12:31	14:31	16:33	<b>17:19</b>	18:30	<b>18:46</b>	20:37	20:51	<b>21:55</b>
Ausgewählte Halte		SPR	SPR	SPR	SPR	SPR	SPR	SPR	SPR	SPR			
		Mo-Sa	Mo-Sa	Mo-Sa	Mo-Sa	Mo-Sa	Mo-Sa	Mo-Sa	Mo-Sa	Mo-Sa			
<b>Oberwart</b>	ab	<b>5:37</b>	<b>6:39</b>	7:25	9:17	11:20	13:22	15:22	17:20	<b>18:47</b>	19:26	19:41	
Pinkafeld		<b>5:49</b>	<b>6:52</b>	7:40	9:34	11:36	13:38	15:38	17:36	<b>19:00</b>	19:44	19:57	
<b>Friedberg</b>	an	<b>6:05</b>	<b>7:08</b>	7:57	9:51	11:53	13:55	15:55	17:54	<b>19:15</b>	20:02	20:14	
Ausgewählte Halte		E Mo-Sa	E tgl	E tgl	E tgl	E tgl	E tgl	E tgl	E tgl	E tgl			
140	<b>Friedberg</b>	ab	<b>6:11</b>	<b>6:51</b>	<b>7:08</b>	<b>8:02</b>	<b>10:02</b>	<b>12:02</b>	<b>14:01</b>	<b>16:01</b>	<b>18:00</b>	<b>19:15</b>	<b>20:19</b>
141	Pinggau Markt			<b>6:53</b>		<b>8:04</b>	<b>10:04</b>	<b>12:04</b>	<b>14:03</b>	<b>16:03</b>	<b>18:02</b>		<b>20:21</b>
148	Tauchen-Schauereg			<b>7:01</b>		<b>8:12</b>	<b>10:12</b>	<b>12:12</b>	<b>14:11</b>	<b>16:11</b>	<b>18:11</b>		<b>20:29</b>
162	Aspang	an	<b>6:34</b>	<b>7:18</b>	<b>7:32</b>	<b>8:28</b>	<b>10:28</b>	<b>12:28</b>	<b>14:27</b>	<b>16:27</b>	<b>18:27</b>		<b>20:44</b>
Aspang	ab	<b>6:35</b>	<b>7:19</b>	<b>7:33</b>	<b>8:29</b>	<b>10:29</b>	<b>12:29</b>	<b>14:29</b>	<b>16:28</b>	<b>18:29</b>		<b>20:45</b>	
195	<b>Wiener Neustadt</b>	an	<b>6:59</b>	<b>7:50</b>	<b>7:56</b>	<b>8:56</b>	<b>10:56</b>	<b>12:56</b>	<b>14:56</b>	<b>16:58</b>	<b>18:58</b>	<b>20:01</b>	<b>21:26</b>
	<b>Wiener Neustadt</b>	ab	<b>7:01</b>	<b>7:51</b>	<b>8:01</b>	8:59	<b>10:59</b>	13:05	15:05	<b>16:59</b>		21:35	
241	Wien Meidling	an	<b>7:28</b>	<b>8:25</b>	<b>8:28</b>	9:43	<b>11:27</b>	13:43	15:43	<b>17:26</b>		22:13	
245	<b>Wien Südbf</b>	an	<b>7:36</b>	<b>8:32</b>	<b>8:35</b>	9:50	<b>11:34</b>	13:50	15:50	<b>17:33</b>		22:20	

**Anmerkung:**

(1) Ankunft Wien-Süd Gleis 21, 22



Foto: Auferbauer

## Wien Süd – Friedberg – Hartberg – Fehring – Graz

Anmerkung:

(1): Abfahrt Wien-Süd Gleis 21/22

km	Ausgewählte Halte		(1) Mo–Sa	(1) Mo–Sa	SPR tgl	(1) Mo–Sa	(1) tgl	(1) tgl	SPR Mo–Sa	SPR tgl	E Mo–Fr	SPR Mo–Fr	SPR tgl	SPR tgl	SPR Mo–Fr	E Mo–Fr	(1) Mo–Sa
0	Wien Südbf	ab	6:08	6:38	<b>8:27</b>	8:38	9:38	10:08	<b>12:27</b>	<b>14:27</b>	<b>15:19</b>	<b>15:54</b>	<b>16:27</b>	<b>16:54</b>	<b>17:27</b>	<b>18:19</b>	19:38
4	Wien Meidling		6:16	6:46	<b>8:33</b>	8:46	9:46	10:16	<b>12:33</b>	<b>14:33</b>	<b>15:25</b>	<b>16:01</b>	<b>16:33</b>	<b>17:01</b>	<b>17:33</b>	<b>18:25</b>	19:45
50	Wiener Neustadt	an	6:54	7:24	<b>9:00</b>	9:24	10:24	10:54	<b>13:00</b>	<b>15:00</b>	<b>15:57</b>	<b>16:27</b>	<b>17:00</b>	<b>17:27</b>	<b>18:00</b>	<b>18:57</b>	20:24
	Wiener Neustadt	ab	E tgl	tgl		tgl	Mo–Sa	E tgl			E So–Fr				E Mo–S	E So–Fr	
83	Aspang		<b>7:04</b>	7:36	<b>9:01</b>	9:37	10:37	<b>11:01</b>	<b>13:01</b>	<b>15:01</b>	<b>16:01</b>	<b>16:30</b>	<b>17:01</b>	<b>17:30</b>	<b>18:01</b>	<b>19:01</b>	<b>20:33</b>
	Wiener Neustadt	ab	<b>7:33</b>	8:20	<b>9:28</b>	10:20	11:20	<b>11:29</b>	<b>13:29</b>	<b>15:29</b>	<b>16:29</b>	<b>16:57</b>	<b>17:29</b>	<b>17:56</b>	<b>18:29</b>	<b>19:29</b>	<b>20:59</b>
97	Tauchen-Schaueregg		<b>7:49</b>				<b>11:45</b>	<b>13:45</b>	<b>15:45</b>				<b>17:45</b>		<b>18:45</b>	<b>19:46</b>	<b>21:15</b>
104	Pinggau Markt						<b>11:53</b>	<b>13:53</b>	<b>15:53</b>				<b>17:53</b>		<b>18:53</b>	<b>19:54</b>	<b>21:22</b>
105	Friedberg	an	<b>7:58</b>		<b>9:51</b>		<b>11:55</b>	<b>13:55</b>	<b>15:55</b>	<b>16:51</b>	<b>17:19</b>	<b>17:55</b>	<b>18:19</b>	<b>18:55</b>	<b>19:56</b>	<b>21:24</b>	

## Anschlüsse: Friedberg – Oberwart – Friedberg

Ausgewählte Halte	Mo–Sa	tgl	tgl	tgl	tgl	tgl	Mo–Fr	SaSoFei					
0 Friedberg	ab	6:48	10:00	12:00	14:00	16:00	<b>16:52</b>	17:59	<b>18:20</b>	<b>19:20</b>	20:06	20:20	<b>21:24</b>
14 Pinkafeld		7:08	10:16	12:16	14:16	16:17	<b>17:07</b>	18:15	<b>18:35</b>	<b>19:35</b>	20:22	20:36	<b>21:40</b>
26 Oberwart	an	7:21	10:31	12:31	14:31	16:33	<b>17:19</b>	18:30	<b>18:46</b>	<b>19:48</b>	20:37	20:51	<b>21:55</b>
Ausgewählte Halte	tgl	tgl	tgl	tgl	tgl	tgl	SPR SoFei	Mo–Sa	SoFei				
26 Oberwart	ab	7:25	9:17	11:20	13:22	15:22		<b>18:47</b>	19:26	19:41			
14 Pinkafeld		7:40	9:34	11:36	13:38	15:38		<b>19:00</b>	19:44	19:57			
0 Friedberg	an	7:57	9:51	11:53	13:55	15:55		<b>19:15</b>	20:02	20:14			

Alle Halte	E tgl	SPR tgl	E tgl	SPR Mo–Sa	SPR tgl	SPR Mo–Fr	SPR tgl	SPR Mo–Fr	E Mo–Sa	
105 Friedberg	ab	<b>7:59</b>	<b>9:54</b>	<b>11:57</b>	<b>13:57</b>	<b>15:57</b>	<b>17:20</b>	<b>17:58</b>	<b>18:57</b>	<b>19:57</b>
114 Rohrbach-Vorau		<b>8:09</b>	<b>10:04</b>	<b>12:08</b>	<b>14:08</b>	<b>16:08</b>	<b>17:31</b>	<b>18:09</b>	<b>19:08</b>	<b>20:07</b>
121 Grafendorf		<b>8:16</b>	<b>10:11</b>	<b>12:15</b>	<b>14:15</b>	<b>16:15</b>	<b>17:40</b>	<b>18:17</b>		
133 Hartberg	an	<b>8:31</b>	<b>10:26</b>	<b>12:30</b>	<b>14:30</b>	<b>16:30</b>	<b>17:54</b>	<b>18:32</b>	<b>19:30</b>	<b>20:27</b>
Hartberg	ab	8:32	10:27	12:31	14:31	16:31	17:54	18:32	19:30	20:27
144 Sebersdorf		<b>8:43</b>	<b>10:38</b>		14:53	<b>16:32</b>		<b>18:33</b>		<b>20:28</b>
146 Bad Waltersdorf		<b>8:46</b>	<b>10:41</b>		15:04	<b>16:43</b>		<b>18:44</b>		<b>20:40</b>
153 Bad Blumau		<b>8:52</b>	<b>10:47</b>		15:07	<b>16:47</b>		<b>18:48</b>		<b>20:43</b>
155 Bierbaum					15:14	<b>16:53</b>		<b>18:54</b>		<b>20:50</b>
162 Fürstenfeld		<b>9:02</b>	<b>10:58</b>		15:24	<b>17:04</b>		<b>19:08</b>		<b>21:02</b>
166 Übersbach					15:29	<b>17:09</b>		<b>19:13</b>		
169 Söchau		<b>9:10</b>	<b>11:06</b>		15:34	<b>17:13</b>		<b>19:18</b>		<b>21:10</b>
179 Hatzenendorf					15:48	<b>17:26</b>		<b>19:31</b>		
183 Fehring	an	<b>9:28</b>	<b>11:23</b>		15:53	<b>17:31</b>		<b>19:36</b>		<b>21:27</b>
Ausgewählte Halte	E Mo–Sa	tgl	So–Fr	tgl	tgl	tgl				
Fehring	ab	<b>7:31</b>	<b>9:29</b>	<b>11:24</b>	13:24	14:59	16:00	17:34	19:48	
192 Feldbach		<b>7:40</b>	<b>9:39</b>	<b>11:33</b>	13:35	15:10	16:12	17:45	20:00	
203 Studenzen-Fladnitz		<b>7:48</b>	<b>9:52</b>	<b>11:44</b>	13:47	15:17	16:24	17:57	20:14	
216 Gleisdorf		<b>8:00</b>	<b>10:03</b>	<b>11:55</b>	14:02	15:29	16:38	18:14	20:26	
226 Laßnitzhöhe		<b>8:11</b>		<b>12:09</b>	14:14	15:42	16:53	18:28	20:37	
236 Raaba				<b>12:18</b>	14:25	15:51	17:05	18:38	20:48	
241 Graz Ostbf		<b>8:25</b>	<b>10:25</b>	<b>12:23</b>	14:32	15:57	17:13	18:48	20:53	
245 Graz Hbf	an	<b>8:30</b>	<b>10:30</b>	<b>12:28</b>	14:37	16:02	17:18	18:53	20:57	

**ÖBB**  
**Thermenbahnradler-Ticket**  
 Hartberg – Fehring – Mogersdorf  
 ÖBB Tel 05-1717 oder  
 Mobil Zentral 0316-820606

## Graz – Fehring – Jennersdorf – Szentgotthárd

km		Mo-Sa	SoFei	Mo-Sa	tgl	Mo-Sa	Mo-Sa	tgl	tgl	Mo-Fr	E tgl	Mo-Fr	E tgl	Mo-Fr	E tgl	Mo-Fr	E Mo-Fr	tgl	Mo-Fr	tgl	
0	<b>Graz Hbf</b>	ab	8:09	8:11	9:20	10:11	11:46	12:08	12:39	13:30	14:27	<b>15:21</b>	16:03	<b>16:32</b>	17:08	<b>17:42</b>	18:03	<b>18:32</b>	19:00	19:51	21:15
4	Graz Ostbf		8:14	8:16	9:25	10:15	11:51	12:13	12:44	13:35	14:32	<b>15:26</b>	16:08	<b>16:37</b>	17:13	<b>17:47</b>	18:08	<b>18:38</b>	19:05	19:56	21:20
9	Raaba		8:23	8:22	9:31	10:23	11:57	12:22	12:49	13:41	14:38	<b>15:32</b>	16:13	<b>16:43</b>	17:19	<b>17:53</b>	18:16	<b>18:44</b>	19:11	20:01	21:25
13	Authal			8:27	9:36	10:28	12:02	12:26			14:43		16:18		17:24		18:21		19:16	20:06	21:30
19	Laßnitzhöhe		8:34	8:34	9:43	10:35	12:09	12:34	12:59	13:51	14:50	<b>15:42</b>	16:26	<b>16:53</b>	17:31	<b>18:03</b>	18:28	<b>18:54</b>	19:23	20:13	21:39
25	Laßnitzthal		8:40	8:40	9:49	10:41	12:15	12:40	13:06	13:57	14:56		16:32		17:37		18:34		19:29	20:19	21:45
29	<b>Gleisdorf</b>	an	8:44	8:44	9:53	10:46	12:19	12:44	13:10	14:01	15:00	<b>15:52</b>	16:37	<b>17:03</b>	17:41	<b>18:13</b>	18:38	<b>19:04</b>	19:34	20:23	21:49

## Anschlüsse: Gleisdorf – Weiz – Gleisdorf

km	Ausgewählte Halte	Mo-Sa	Mo-Sa	Mo-Sa	BUS Mo-Fr	Mo-Sa	Mo-Sa	Mo-Sa	Mo-Sa	Mo-Fr	Mo-Fr	Mo-Fr	BUS tgl	Mo-Fr	BUS Mo-Fr
0	<b>Gleisdorf</b>	ab	8:48	10:05	10:49	12:25	12:48	13:13	14:04	15:03	15:55	16:39	17:05	18:16	19:07
7	St. Ruprecht a. d. R.		8:57	10:14	10:57	12:39	12:57	13:27	14:13	15:12	16:04	16:46	17:19	18:25	19:21
10	Fladnitz-Neudorf		9:01	10:17	11:02	12:46	13:01	13:34	14:17	15:16	16:07	16:49	17:26	18:29	19:28
14	Weiz		9:08	10:23	11:09	12:51	13:08		14:24	15:23	16:13	16:55		18:36	
15	<b>Weiz-Stadt</b>	an	9:10	10:25	11:11	12:53	13:10	13:43	14:25	15:25	16:15	16:57	17:36	18:38	19:37
15	<b>Weiz-Stadt</b>	ab	7:45	10:25	11:55	12:30	13:33	14:36	15:28	16:15	16:22	16:59	17:36	18:40	19:00
14	Weiz		7:47	10:27	11:57	12:32	13:35	14:38	15:30	16:17	16:26	17:01	17:40	18:42	19:02
10	Fladnitz-Neudorf		7:55	10:33	12:04	12:39	13:42	14:45	15:37	16:23	16:34	17:07	17:47	18:49	19:09
7	St. Ruprecht a. d. R.		7:59	10:37	12:08	12:41	13:46	14:49	15:41	16:27	16:39	17:11	17:52	18:53	19:14
0	<b>Gleisdorf</b>	an	8:20	10:45	12:17	13:00	13:55	14:58	15:50	16:35	16:57	17:19	18:11	19:02	19:30

km		Mo-Sa	SoFei	tgl	Mo-Sa	tgl	tgl	Mo-Fr	E tgl	Mo-Fr	E tgl	Mo-Fr	E tgl	Mo-Fr	E Mo-Fr	tgl	Mo-Fr	tgl		
29	<b>Gleisdorf</b>	ab	6:59	8:46	8:46	10:47	12:20	13:10	14:02	15:01	<b>15:53</b>	16:38	<b>17:04</b>	17:42	<b>18:13</b>	18:39	<b>19:05</b>	19:35	20:26	21:50
35	Takern-St. Margarethen		7:04	8:51	8:51	10:52	12:25	13:16	14:08	15:07	<b>15:58</b>	16:43	<b>17:09</b>	17:48	<b>18:19</b>	18:45	<b>19:10</b>	19:40	20:31	21:55
38	Kroisbach-Zöbing		7:07			12:29			14:11	15:10				17:51		18:48		19:44	20:35	
42	Studenzen-Fladnitz		7:12	8:57	8:57	11:01	12:35	13:21	14:16	15:17	<b>16:04</b>	16:49	<b>17:15</b>	17:57	<b>18:25</b>	18:53	<b>19:16</b>	19:48	20:39	22:01
46	Rohr		7:15	9:01	9:01	11:05	12:39	13:25	14:20	15:21		16:53		18:01		18:57		19:52	20:43	22:05
50	Gniebing		7:19	9:05	9:05	11:08	12:42	13:29	14:23	15:25		16:57		18:05		19:01		19:56	20:46	22:08
53	<b>Feldbach</b>	an	7:22	9:08	9:08	11:11	12:45	13:32	14:26	15:28	<b>16:11</b>	17:00	<b>17:22</b>	18:08	<b>18:32</b>	19:04	<b>19:23</b>	19:59	20:49	22:11

## Anschlüsse: Feldbach – Bad Gleichenberg – Feldbach

km	Ausgewählte Halte	BUS Mo-Sa	ZUG tgl	ZUG SaSoFei	BUS Mo-Fr	ZUG Mo-Fr	BUS Mo-Fr	ZUG tgl	BUS Mo-Fr	ZUG Mo-Fr	BUS Mo-Fr	ZUG tgl	BUS Mo-Fr	ZUG Mo-Fr	BUS Mo-Fr
0	<b>Feldbach</b>	ab	7:45	9:11	11:35	11:40	12:48	13:40	14:29	15:04	17:02	18:34	19:07	20:00	21:15
2	Feldbach STLB			9:13	11:37		12:50		14:31						
13	Gnas			9:30	11:54		13:07		14:48						
22	<b>Bad Gleichenberg</b>	an	8:08	9:46	12:10	12:07	13:23	14:07	15:04	15:04	17:27	18:56	19:29	20:42	21:57
22	<b>Bad Gleichenberg</b>	ab	6:48	8:47	10:34	13:02	12:57	13:30	14:24	15:34	18:01	19:31	20:04	21:19	22:34
13	Gnas				10:50		13:13	13:46		15:50					
2	Feldbach STLB				11:06		13:29	14:02		16:06					
0	<b>Feldbach</b>	an	7:15	9:15	11:09	13:30	13:32	14:05	14:50	16:09	18:29	19:55	20:28	21:43	22:58

**ÖBB**  
Raabtalradler-Ticket  
Graz – Mogersdorf  
ÖBB Tel 05-1717 oder  
Mobil Zentral 0316-820606

km		Mo-Sa	SoFei	tgl	Mo-Sa	tgl	tgl	Mo-Fr	E tgl	Mo-Fr	E tgl	Mo-Fr	E tgl	Mo-Fr	E Mo-Fr	tgl	Mo-Fr	tgl		
53	<b>Feldbach</b>	ab	7:23	9:09	9:09	11:12	12:46	13:34	14:26	15:29	<b>16:12</b>	17:02	<b>17:23</b>	18:09	<b>18:33</b>	19:05	<b>19:24</b>	20:00	20:50	22:12
57	Lödersdorf			9:14	9:14	11:17	12:50	13:39	14:32	15:34		17:06		18:14		19:10		20:04	20:55	22:16
62	<b>Fehring</b>	an	7:31	9:19	9:19	11:22	12:56	13:45	14:38	15:39	<b>16:21</b>	17:12	<b>17:32</b>	18:19	<b>18:42</b>	19:15	<b>19:33</b>	20:09	21:00	22:21
66	<b>Fehring</b>	ab	9:20	11:25	12:57	13:46	14:39	15:34	16:25	17:16	<b>17:34</b>	18:21	<b>18:44</b>	19:17	<b>19:36</b>	20:11	<b>20:30</b>	21:01	22:22	
72	<b>Jennersdorf</b>		9:24	11:29	13:01	13:50	14:43	15:34	16:29	17:20	<b>17:38</b>	18:25	<b>18:48</b>	19:21	<b>19:40</b>	20:14	<b>20:33</b>	21:04	22:25	
76	Weichselbaum		9:31	11:35	13:07	13:56	14:49	15:40	16:36	17:27	<b>17:44</b>	18:31	<b>18:54</b>	19:27	<b>19:46</b>	20:20	<b>20:39</b>	21:10	22:31	
79	Mogersdorf Staatsgrenze		9:35			14:00	14:53	15:44	16:41	17:32		18:58	19:31	<b>19:50</b>	20:24	<b>20:43</b>	21:14	22:35		
82	<b>Szentgotthárd</b>	an	9:43	11:45	13:17	14:08	15:01	15:92	16:49	17:40	<b>17:56</b>	18:43	<b>19:06</b>	19:39	<b>19:58</b>	20:32	<b>20:51</b>	21:22	22:43	

## Szentgotthárd – Jennersdorf – Fehring – Graz

km		E Mo–Fr	tgl		tgl		tgl		tgl	So–Fr	tgl			
0	Szentgotthárd ab	<b>6:20</b>	7:46		11:53		14:36		17:12	18:13	19:27			
3	Mogersdorf	<b>6:24</b>	7:50		11:57		14:40		17:16	18:17	19:31			
6	Weichselbaum	<b>6:28</b>	7:54			Mo–Sa	14:44	tgl		18:20				
10	Jennersdorf	<b>6:33</b>	7:59		12:03	13:14	14:50	15:49	17:23	18:25	19:37			
16	Hohenbrugg	<b>6:39</b>	8:05		12:09	13:20		15:56	17:29	18:32	19:43			
20	Fehring an	<b>6:43</b>	8:09		12:13	13:23	14:58	15:59	17:33	18:36	19:47			
		E Mo–Sa	Mo–Sa	E Mo–Sa	E tgl	SPR tgl			So–Fr					
	Fehring ab	<b>5:59</b>	6:10	<b>6:44</b>	<b>7:31</b>	8:10	<b>9:29</b>	<b>11:24</b>	12:14	13:24	14:59	16:00	17:34	19:48
25	Lödersdorf		6:15	<b>6:49</b>		8:15	<b>9:34</b>		12:19	13:29	15:04	16:05	17:39	19:53
29	Feldbach an	<b>6:08</b>	6:20	<b>6:54</b>	<b>7:39</b>	8:20	<b>9:38</b>	<b>11:32</b>	12:23	13:34	15:09	16:10	17:44	19:58

## Anschlüsse: Feldbach – Bad Gleichenberg – Feldbach

km	Ausgewählte Halte	ZUG (1) Mo–Fr	BUS (1) Mo–Fr	BUS Mo–Sa	BUS SoFei	ZUG tgl	BUS Sa	ZUG SaSoFei	BUS Mo–Fr	ZUG Mo–Fr	BUS Mo–Fr	ZUG Mo–Fr	BUS Mo–Fr	BUS Mo–Fr	Anmerkung	
0	Feldbach ab		6:30	7:45	8:10	9:11	11:15	11:35	11:40	12:48	13:40	14:29	15:30	17:02	18:34	(1): an Schultagen
2	Feldbach STLB	6:10				9:13		11:37		12:50		14:31				
13	Gnas	6:27				9:30		11:54		13:07		14:48				
22	Bad Gleichenberg	6:43	6:49	8:08	8:37	9:46	11:42	12:10	12:07	13:23	14:07	15:04	15:57	17:29	18:56	
22	Bad Gleichenberg		BUS Mo–Fr	ZUG (1) Mo–Fr		BUS Mo–Sa	ZUG tgl	BUS SoFei		ZUG SaSoFei	BUS Mo–Fr	ZUG Mo–Fr	BUS (1) Mo–Fr	ZUG tgl	BUS Mo–Fr	BUS Mo–Fr
	Bad Gleichenberg			6:48	6:45	8:47	10:34	11:02		12:57	13:02	13:30	14:24	15:34	18:01	19:31
13	Gnas			7:01		10:50				13:13		13:46		15:50		
2	Feldbach STLB			7:17		11:06				13:29		14:02		16:06		
0	Feldbach an			7:15	7:20	9:15	11:09	11:30		13:32	13:30	14:05	14:50	16:09	18:29	19:55

		SoFei	E Mo–Sa	Mo–Sa	E Mo–Fr	E Mo–Sa	tgl		E tgl	SPR tgl		tgl	Mo–Sa		So–Fr		tgl		tgl	
29	Feldbach ab	6:02	<b>6:08</b>	6:21	<b>6:55</b>	<b>7:40</b>	8:21		<b>9:39</b>	<b>11:33</b>		12:24	13:35		15:10		16:12		17:45	20:00
32	Gniebing	6:05		6:24			8:24		<b>9:43</b>			12:27	13:38				16:15		17:48	20:03
36	Rohr	6:09		6:28			8:28		<b>9:47</b>	<b>11:39</b>		12:30	13:42				16:19		17:52	20:07
40	Studenzen	6:14	<b>6:16</b>	6:36	<b>7:04</b>	<b>7:48</b>	8:33		<b>9:52</b>	<b>11:44</b>		12:35	13:47		15:17		16:24		17:57	20:14
44	Kroisbach			6:40			8:37						13:51				16:28		18:01	
47	Takern	6:19		6:43		<b>7:54</b>	8:40		<b>9:57</b>	<b>11:49</b>		12:40	13:54		15:23		16:31		18:05	20:20
53	Gleisdorf an	6:24	<b>6:26</b>	6:49	<b>7:14</b>	<b>7:59</b>	8:45		<b>10:02</b>	<b>11:54</b>		12:45	13:59		15:28		16:36		18:10	20:25

## Anschlüsse: Gleisdorf – Weiz – Gleisdorf

km	Ausgewählte Halte	ZUG Mo–Fr	ZUG Mo–Sa	ZUG Mo–Sa	BUS So	ZUG Mo–Sa	BUS Mo–Fr	ZUG Mo–Sa	ZUG Mo–Fr	ZUG Mo–Sa	ZUG Mo–Sa	ZUG Mo–Fr	BUS Mo–Fr	ZUG Mo–Fr	ZUG Mo–Fr	ZUG Mo–Fr	ZUG Mo–Fr	BUS Mo–Fr	BUS SoFei
0	Gleisdorf ab	5:57	6:53	8:48	8:50	10:05	12:25	12:48	14:04	15:03	15:38	15:55	16:39	18:16	19:07	19:36	19:35	19:36	19:35
7	St. Ruprecht	6:06	7:02	8:57	9:05	10:14	12:41	12:57	14:13	15:12	15:54	16:04	16:48	18:25	19:21	19:45	19:51	19:45	19:51
10	Fladnitz	6:11	7:07	9:01	9:11	10:17	12:45	13:01	14:17	15:16	15:59	16:07	16:51	18:29	19:24	19:49	19:56	19:49	19:56
14	Weiz	6:18	7:14	9:08	9:18	10:23	12:53	13:08	14:24	15:23	16:06	16:13	16:57	18:36	19:35	19:56	20:03	19:56	20:03
15	Weiz-Stadt an	6:20	7:16	9:10	9:20	10:25	12:55	13:10	14:26	15:25	16:08	16:15	16:59	18:38	19:37	19:58	20:05	19:58	20:05

		ZUG Mo–Sa	ZUG Mo–Sa	BUS Mo–Sa	BUS SoFei	ZUG Mo–Sa	ZUG Mo–Sa	ZUG Mo–Sa	ZUG Mo–Fr	ZUG Mo–Sa	ZUG Mo–Sa	ZUG Mo–Fr	BUS SaSoFei	ZUG Mo–Fr	ZUG Mo–Sa	BUS Mo–Fr	ZUG Mo–Sa	ZUG Mo–Fr	BUS Mo–Fr	BUS SoFei
15	Weiz-Stadt ab	6:02		6:26	7:45	8:05		9:38	10:25	11:55	13:33		14:36	16:00	16:15	16:59	17:36		18:40	19:00
14	Weiz	6:04		6:28	7:49	8:09		9:40	10:27	11:57	13:35		14:38	16:02	16:17	17:01	17:40		18:42	19:02
10	Fladnitz	6:11		6:35	7:57	8:17		9:47	10:33	12:04	13:42		14:45	16:09	16:23	17:07	17:48		18:49	19:09
7	St. Ruprecht	6:15		6:39	7:59	8:22		9:51	10:37	12:08	13:46		14:49	16:14	16:27	17:11	17:50		18:53	19:14
0	Gleisdorf an	6:24		6:48	8:20	8:40		10:00	10:45	12:17	13:55		14:58	16:30	16:35	17:19	18:11		19:02	19:30

		SoFei	E Mo–Sa	Mo–Sa	E Mo–Fr	E Mo–Sa	tgl		E tgl	SPR tgl		tgl	Mo–Sa		So–Fr		tgl	Mo–Fr	tgl		tgl
53	Gleisdorf ab	6:25	<b>6:27</b>	6:51	<b>7:15</b>	<b>8:00</b>	8:46		<b>10:03</b>	<b>11:55</b>		12:46	14:02		15:29		16:38	17:20	18:14		20:26
57	Laßnitzthal	6:30					8:51					12:50	14:07				16:43	17:31	18:18		20:30
63	Laßnitzhöhe	6:39	<b>6:39</b>			<b>8:11</b>	8:58			<b>12:09</b>		13:00	14:14		15:42		16:53	17:40	18:28		20:37
68	Authal	6:45					9:04					13:06	14:20				17:00		18:34		20:43
73	Raaba	6:50	<b>6:49</b>	7:09	<b>7:33</b>		9:09			<b>12:18</b>		13:10	14:25		15:51		17:05		18:38		20:48
78	Graz Ostbf	6:55	<b>6:55</b>	7:15	<b>7:39</b>	<b>8:25</b>	9:14		<b>10:25</b>	<b>12:23</b>		13:15	14:32		15:57		17:13	17:47	18:48		20:53
82	Graz Hbf an	7:00	<b>7:00</b>	7:20	<b>7:44</b>	<b>8:30</b>	9:19		<b>10:30</b>	<b>12:28</b>		13:20	14:37		16:02		17:18	17:52	18:53		20:57

## Im Naturpark Raab auf Touren kommen

An der mäanderreichen Lafnitz und stillen, breiten Raab fließen Landes- bzw. Staatsgrenzen im besten Sinne ineinander. In diesem von weitläufigen Hügelketten geprägten Raum verschmelzen die Reliefs der Oststeiermark und des Südburgenlandes mit den Naturpark-Landschaften der Nachbarländer Ungarn und Slowenien. Markante Schnittpunkte sind beispielsweise die Kleine Dreiländerecke und die Große Dreiländerecke. Dennoch: Rad- und Wanderwege-netze verbinden international.

Der Naturpark Raab liegt im Bezirk Jennersdorf und bildet gemeinsam mit dem Naturpark Órség (H) und Naturpark Goricko (SLO) den internationalen „Dreiländer-Naturpark“. Die jeweiligen Organisationszentren liegen in der Bezirksstadt Jennersdorf (NP Raab), im „Schloss-Dorf“ Grad (Naturpark Goricko) bzw. im Zalat-Städtchen Óriszentpéter (H).

Das Naturparkgelände lässt sich, auch wo es hügelig ist, einfach befahren – über die lang gestreckten, mitunter ebenmäßigen Höhenrücken.

Von steirischer Seite erreicht man den Naturpark Raab am einfachsten auf dem R11 Raabtalradweg und – sportlicher – auf dem R12 Thermenradweg.

Die von Freytag & Berndt herausgebrachten Kartenblätter WK 412 und WK 423 enthalten auch den Naturpark Raab.



## Grenzübertrittsstellen in der Süd-Ost-Steiermark

**Zollämter:** Grenzübertritt ganzjährig, 0–24 Uhr, mit allen Fahrzeugen:

- Bad Radkersburg/Gornja Radgona
- Mureck/Trate
- Sichelndorf/Gederovci
- Spielfeld/Sentilj

**Zollposten,** Grenzübertritt nur zu Fuß oder per Rad, mit gültigem Reisepass:

- Fähre Weitersfeld/Sladki vrh: 1. 4.–31.10; Mo–Sa 6–20 So 8–21 Uhr.
- St. Anna am Aigen/Kramarovci: 1. 4.–31.10: tgl 6–20 Uhr. sonst: Mo, Mi, Fr, Sa 8–17 Uhr.
- Zelting/Cankova 1.4.–31.10: 5–20 Uhr, sonst 6–20 Uhr; jedoch jeden Montag und dem einem Feiertag folgenden Tag 5–20 Uhr.

Folgende **Zollposten** sind für Touristen (noch) **gesperrt**:

Goritz/Korovci, Gruisla/Fiksinci, Pölten/Gerlinci

## Grenzübertrittsstellen im Bezirk Jennersdorf

**Zollämter:** Grenzübertritt ganzjährig; 0–24 Uhr; mit allen Fahrzeugen:

- Heiligenkreuz/Rábafüzes (H)
- Bonisdorf/Kuzma (SLO)

**Zollposten:** Zu Fuß oder mit Fahrrad, mit gültigem Reisepass.

Infos: Zollamt Bonisdorf, Tel. 03329/2448.

- Kalch/Sotina (SLO) 1. 4. – 31. 10.: 6–20 Uhr, sonst: Mo, Mi, Fr, Sa 7–18 Uhr.
- Tauca/Matjasevci (SLO): 1. 4. – 31. 10.: Mo, Mi, Fr, Sa 6–19 Uhr, So 8–19 Uhr. 1. 11. – 31. 3.: nur Sa 8–17 Uhr.

## Die Bahn im Dreiländer-Naturpark

Auf folgenden Strecken verkehren Regionalzüge mit Radtransport:

- Jennersdorf – Mogersdorf (Staatsgrenze) – Szentgotthárd (H); 10 km
- Szentgotthárd – Körmend (H); 26 km
- Körmend – Zalalövö (H); 23 km
- Zalalövö – Óriszentpéter – Hodos (Staatsgrenze H/SLO); 20 km
- Hodos – Murska Sobota (SLO); 29 km

## EUREGIO

In Zusammenarbeit von ÖBB und Ungarischen Staatsbahnen (MÁV) auf der Linie **Graz – Szombathely – Graz** grenzüberschreitende Regional- und Eilzüge.

**Fahrausweise und Geltungsdauer**

**Ausflugs-Ticket:** 4 Tage; wie am Fahrausweis angedruckt.

**Wochenkarte:** 1 Kalenderwoche; bis zum folgenden Montag 9:00 Uhr.

**Monatskarte:** 1 Kalendermonat; bis zum zweiten Tag des Folgemonats.


Gültig ab den Bahnhöfen zwischen Graz Hbf und Mogersdorf bis zu den Bahnhöfen zwischen Szentgotthárd und Szombathely; beide Richtungen, alle Züge.

**Ermäßigung von 50 %** auf das Ausflugs-Ticket bei

- ÖBB-Vorteilskarte und • Kindern 6–15 Jahre (ÖBB) bzw. 4–14 Jahre (MÁV)

**Sonderbestimmungen:** Keine kostenlose Mitnahme von Kindern mit der „VorteilsCard Familie“ im grenzüberschreitenden Verkehr. Keine zusätzliche Ermäßigung für Wochen- und Monatskarten.

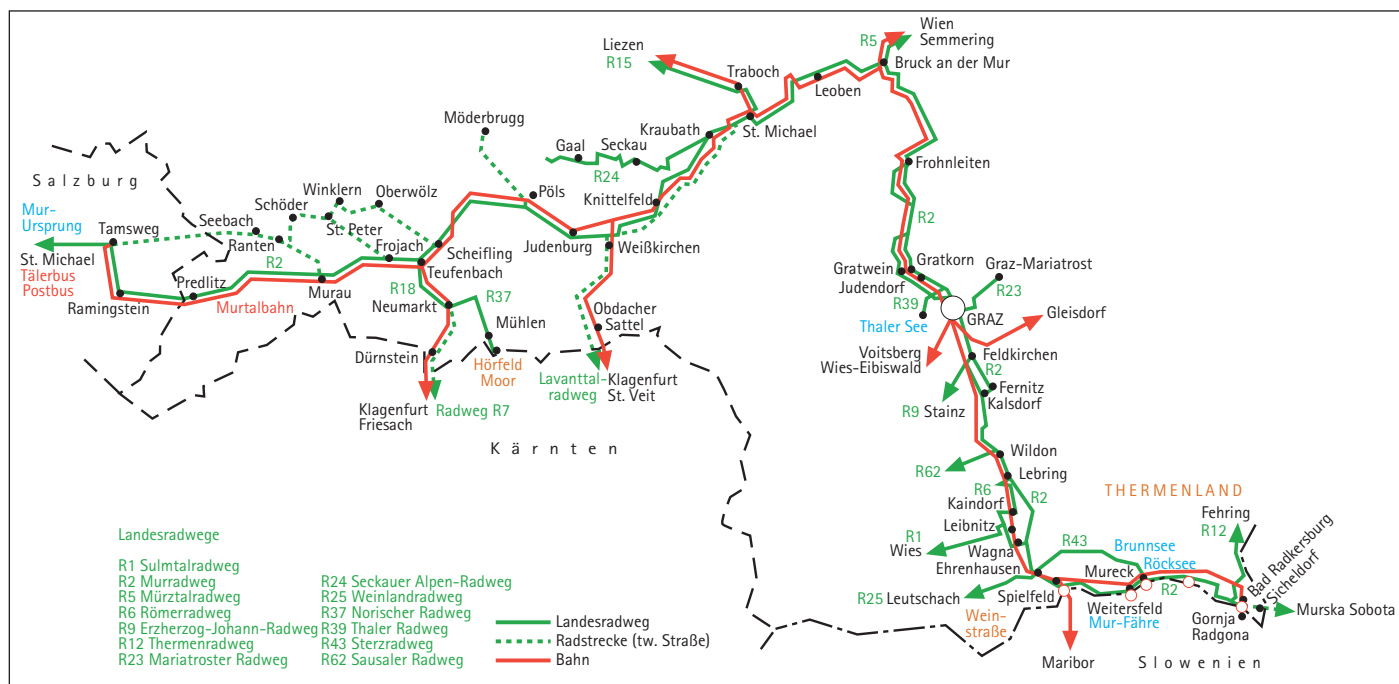
**Fahrradmitnahme:** Nach Maßgabe vorhandenen Laderaumes; es gelten die nationalen Tarife; für den ausländischen Streckenteil im Zug nachlösbar.



zu bestellen bei:

Steiermark Tourismus

Tel. 0316/40030, email: [info@steiermark.com](mailto:info@steiermark.com)



### Unzmarkt – Neumarkt in Steiermark – Friesach

km		E Mo–Sa	E tgl	ÖBB EC tgl	E tgl	E tgl	E tgl	IC tgl	SPR tgl
0	<b>Unzmarkt</b> ab	<b>6:12</b>	<b>8:02</b>	<b>10:00</b>	<b>13:19</b>	<b>15:19</b>	<b>17:19</b>	<b>18:00</b>	<b>19:30</b>
7	Scheifling	<b>6:20</b>	<b>8:10</b>		<b>13:27</b>	<b>15:27</b>	<b>17:27</b>		<b>19:38</b>
15	Mariahof-St. Lambrecht	<b>6:28</b>	<b>8:18</b>		<b>13:35</b>	<b>15:35</b>	<b>17:35</b>		<b>19:46</b>
20	<b>Neumarkt in Stmk</b>	<b>6:33</b>	<b>8:24</b>		<b>13:40</b>	<b>15:40</b>	<b>17:40</b>		<b>19:51</b>
37	<b>Friesach</b> an	<b>6:46</b>	<b>8:37</b>	<b>10:29</b>	<b>13:53</b>	<b>15:53</b>	<b>17:53</b>	<b>18:29</b>	<b>20:04</b>
	Zug fährt nach	Villach	Villach	Villach	Villach	Villach	Villach	Villach	St. Veit

### Friesach – Neumarkt in Steiermark – Unzmarkt

km		E Mo–Sa	E tgl	IC tgl	E tgl	E tgl	ÖBB EC tgl	E tgl	E SoFei
91	<b>Friesach</b> ab	<b>5:50</b>	<b>8:06</b>	<b>9:30</b>	<b>14:06</b>	<b>16:06</b>	<b>17:30</b>	<b>18:06</b>	<b>20:17</b>
108	<b>Neumarkt in Stmk</b>	<b>6:04</b>	<b>8:20</b>		<b>14:20</b>	<b>16:20</b>		<b>18:20</b>	<b>20:32</b>
113	Mariahof-St. Lambrecht	<b>6:09</b>	<b>8:25</b>		<b>14:25</b>	<b>16:25</b>		<b>18:25</b>	<b>20:37</b>
121	Scheifling	<b>6:17</b>	<b>8:33</b>		<b>14:33</b>	<b>16:33</b>		<b>18:33</b>	
128	<b>Unzmarkt</b> an	<b>6:24</b>	<b>8:40</b>	<b>9:59</b>	<b>14:40</b>	<b>16:40</b>	<b>17:59</b>	<b>18:40</b>	<b>20:51</b>
	Zug fährt nach	Kapfenberg	Bruck	Wien	Bruck	Bruck	Wien	Bruck	Bruck

Fotos: STG/Verin,Ikarus



**STB** Wir bringen Sie und Ihr Fahrrad  
mit **Bahn und Bus**  
verlässlich an Ihr Ziel!



**Steiermärkische Landesbahnen**

Eggenberger Straße 20, 8020 Graz, Tel.: 0316/812581-0  
www.stlb.at

## Bad Radkersburg – Graz – Bruck an der Mur – Unzmarkt

km	Ausgewählte Halte	tgl	Mo-Sa	Mo-Sa	Mo-Sa	Mo-Sa	Mo-Sa	Mo-Sa	Mo-Sa	Mo-Sa	Mo-Sa	Mo-Sa	Mo-Sa	Mo-Sa	Mo-Sa	Mo-Sa	Mo-Sa	Mo-Sa	Mo-Sa	Mo-Sa
0	Bad Radkersburg ab	8:23																		
19	Mureck	8:48																		
31	Spiefeld-Sträß an	9:04																		
	Spiefeld-Sträß ab		4:36	6:00	6:58	7:45	9:10													
42	Leibnitz		4:46	6:10	7:08	7:56	9:20													
78	Graz Hbf an		5:25	6:51	7:53	8:36	9:59													
	Graz Hbf ab		4:23	5:34	6:54	8:05	9:09	10:05												
107	Frohnleiten		4:48	5:59	7:19	8:30	9:34	10:30												
132	Bruck a. d. Mur an		5:10	6:21	7:41	8:53	9:57	10:53												
	Bruck a. d. Mur ab		4:50	5:15	6:12	7:01	8:08	9:01	10:08	12:08										
148	Leoben Hbf an		5:04	5:32	6:26	7:13	8:22	9:13	10:22	12:22										
160	St. Michael an		5:11	5:47			8:30		10:30	12:30										
	St. Michael ab		5:16	5:54			8:38		10:35	12:35										
182	Knittelfeld		5:37	6:15	6:50	7:32	8:53	9:32	10:50	12:50										
190	Zeltweg		5:46	6:23	6:56	7:39	8:59	9:39	10:56	12:56										
197	Judenburg		5:53	6:30	7:04	7:46	9:07	9:46	11:04	13:04										
216	Unzmarkt an		6:10	6:46	7:18	8:01	9:21	9:59	11:18	13:18										

## Murtalbahn: Unzmarkt – Murau – Predlitz – Tamsweg

Die Landesbahn-BUSSE halten z. T. abseits der Bahnhöfe	BUS Sa	BUS Mo-Fr	Schultage ZUG Mo-Fr	BUS(3) Mo-Fr	ZUG tgl	BUS tgl	ZUG tgl	Schultage Bus	ZUG Mo-Fr	ZUG SaSoFei	ZUG Mo-Fr	BUS SaSoFei	BUS Mo-Fr	ZUG tgl	BUS tgl
0 Unzmarkt ab	6:20	6:30	6:47	7:21	8:05	10:05	12:05	12:42	14:05	14:20	16:05	16:05	17:21	18:05	20:05
6 Lind-Scheifling	6:30	6:40	6:57	7:27	8:14	10:15	12:14	12:52	14:14	14:29	16:14	16:15	17:30	18:14	20:15
11 Teufenbach	6:35	6:45	7:03	7:32	8:22	10:20	12:22	12:57	14:22	14:35	16:22	16:20	17:35	18:22	20:20
16 Frojach-Katschtal	6:43	6:53	7:10	7:39	8:29	10:28	12:29	13:05	14:29	14:42	16:29	16:28	17:43	18:29	20:28
20 Triebendorf	6:49	7:10	7:16	7:45	8:35	10:37	12:35	13:1	14:35	14:48	16:35	16:37	17:52	18:35	20:37
27 Murau an	7:18	7:26	7:55	8:45	10:45	12:45	13:49	14:45	14:58	14:58	16:45	16:45	18:00	18:45	20:45
Murau ab	6:25	6:55	7:18		8:50	10:55	12:50	15:00	15:00	15:00	16:50	16:55		18:50	20:45
35 St. Lorenzen	6:37	7:00	7:25		9:01	11:05	13:01	13:05	15:11	15:11	17:01	17:05		19:00	20:53
40 St. Ruprecht	6:47	7:06	7:33		9:09	11:13	13:09	13:13	15:19	15:19	17:09	17:13		19:08	20:59
44 Stadl a. d. Mur	6:55	7:12	7:39		9:16	11:19	13:16	13:19	15:26	15:26	17:16	17:19		19:14	21:04
50 Predlitz-Turrach	7:05	7:18	7:47		9:25	11:27	13:25	13:27	15:35	15:35	17:25	17:27		19:23	21:08
52 Kendlböck	7:09	7:21	7:51		9:30	11:31	13:30	13:31	15:40	15:40	17:30	17:31		19:27	21:09
56 Ramingstein	7:14	7:25	7:55		9:38	11:35	13:38	13:35	15:48	15:48	17:38	17:35		19:33	21:13
56 Madling	7:18	7:27	7:59		9:40	11:39	13:40	13:39	15:50	15:50	17:40	17:39		19:35	21:15
65 Tamsweg an	7:30	7:35	8:10		9:50	11:50	13:50	13:50	16:00	16:00	17:50	17:50		19:45	21:25

**Anmerkungen:**  
 (3) an schulfreien Tagen  
 (4) ab Murau Roseggerkreuzung  
 (5) an SaSoFei bis St.Lorenzen Bus, dann Zug

## Bus: Tamsweg – Muhr – Rotgülden – Stickerlhütte

km	Postbus	tgl	Mo-Sa	SoFei	Mo-Sa	tgl	Mo-Sa	Mo-Sa	Mo-Fr	SaSoFei	Postbus und Talerbus
0	Tamsweg PA ab	7:37			10:02	12:02	14:02	16:02	18:22	18:00	<b>Fahrplan gilt vom 9. Juli bis 10. September</b> Info: Postbusstelle Tamsweg, Tel. 06474/2213 www.taalerbus.at
1	Tamsweg Bf	7:38			9:03	10:03	12:03	14:03	16:03	18:23	
21	St. Michael	8:05			9:40	10:39	12:40	14:40	16:35	18:50	
35	Muhr PA	8:20			9:57	10:52	12:57	14:57	16:57	19:07	
43	Rotgülden an		10:10	11:05			15:10				
	Talerbus*	tgl	tgl	SoFei	Mo-Sa*	tgl	Mo-Sa*	Mo-Sa*			<b>Talerbus: *Voranmeldung notwendig,</b> für Gruppen immer Voranmeldung am Vortag, kein Fahrradtransport, Taxi Gfrerer St. Michael i. L.: Tel. 0664/4504820, Stickerlhütte: Tel. 06479/349
0	Muhr PA ab	8:20			13:00		17:00				
8	Rotgülden ab	8:30	10:10	11:10	13:10	15:50	17:10				
15	Stickerlhütte an	8:50	10:30	11:30	13:30	16:10	17:30				











Von der Burgruine Heinfels bei Sillian...

... gemütlich auf den Dammkronen der Drau im Rosental ...



... entlang der Drau nach Dravograd in Slowenien ...



### Sondertarife im Bahnverkehr Steiermark–Slowenien und Kärnten–Slowenien mit Ausflugs-Tickets und Zeitkarten

Seit 1. Mai 2003 werden – bis auf Widerruf – für folgende Zielbahnhöfe spezielle Tickets ausgestellt.

Von **Graz** via Spielfeld-Straß

**Zielbahnhöfe:** Maribor, Pragersko, Celje, Lasko, Ljubljana, Trbovlje

Von **Klagenfurt oder Villach** via Rosenbach

**Zielbahnhöfe:** Jesenice, Lesce-Bled, Bohinjka Bistrica, Kranj, Ljubljana

#### Tickets

**Ausflugs-Ticket:** 4 Tage; Einzelfahrkarte für Hin- und Rückfahrt.

**Wochenkarte:** 1 Kalenderwoche; bis zum folgenden Montag, 9:00 Uhr.

**Monatskarte:** 1 Kalendermonat; bis zum 2. Tag des Folgemonats.

Ticket ist grenzüberschreitend gültig, in allen Zügen einschließlich EC- und IC-Züge ohne Zuschlag und 2. Wagenklasse; Aufzahlung für 1. Klasse.  
Die Fahrt darf nicht unterbrochen werden, ausgenommen zum Umsteigen.

#### Ermäßigungen

Mit der ÖBB-VorteilsCard bzw. SZ-EURO<26-Karte für das Ausflugs-Ticket  
Kinder 6–14 Jahre

#### Fahrradbeförderung

Nach Maßgabe des Laderaumes. Fahrradkarte (€ 4,- je Richtung) gilt grenzüberschreitend, jedoch nur in Verbindung mit dem Ausflugs-Ticket und während dessen Geltungsdauer.

Fotos: Auferbauer

... über den Radpass in die Steiermark zurück



Günter und Luise Auferbauer

### Radtourenparadies Steiermark – Alle Landesradwege

Text-Bild-Band mit großer Steiermark-Radkarte und Verzeichnis von Radwirten  
Verlag Styria, € 24,90

Günter und Luise Auferbauer

### Rother-Radfürer Steiermark – 50 Touren für Genießer

Vom Salzkammergut in das Wein- und Thermenland, Bergverlag Rother, € 9,90

Günter und Luise Auferbauer

### 100 Ausflüge um Graz – Wandern und Radfahren bis zur Landesgrenze

40 Radtouren und 60 Wanderungen, Verlag Styria, € 14,40

Günter und Luise Auferbauer

### Freizeitkarte Riegersburg – Wandern, Radfahren, Mountainbiken

Maßstab 1:25.000; „Aktive Freizeit an der Schlösserstraße“, € 2,90

Roland Auferbauer

### Der Murradweg – Von der Quelle bis zur Mündung

In 12 Etappen auf Radwegen und Radrouten entlang dem Lauf der Mur  
Steirische Verlagsgesellschaft, € 14,39 (2. Auflage in Vorbereitung)

Roland Auferbauer

### Mountainbiken&Bergabenteuer Steiermark

50 Touren mit Kartenausschnitten, vielen Bildern und Höhendiagrammen  
Steirische Verlagsgesellschaft, € 17,99 (2. Auflage in Vorbereitung)

Otmar Walitsch

### Erlebnisradeln in der Süd-, West- und Oststeiermark Erlebnisradeln Obersteiermark

Stocker Verlag, je Band € 14,39

Wolfgang Heitzmann

### Bike Erlebnis Salzkammergut, Dachstein-Tauern-Region

60 MTB-Touren. Styria, € 25,44

Als Fußgänger sicher unterwegs

# Schutzjacken

**MACH DICH  
SICHTBAR !**

# können Leben retten!

Besonders im Herbst sind  
Fußgänger stark gefährdet.  
Frühnebel und Dämmerlicht  
beeinträchtigen die Sicht.

Rückstrahlende,  
marineblaue Schutzjacken

um nur

**€ 10.-\***

inkl. MWST.



\* Dieser günstige Preis wird durch den steirischen Verkehrsicherheitsfonds ermöglicht.

Chic, bequem  
und vor allem sicher

Im Scheinwerferlicht schon  
aus 150 Meter Entfernung  
deutlich erkennbar.

Infos unter

Tel.: 0316 877 25 22 oder

claudia.schulhofer@stmk.gv.at

Eine Aktion des  
Verkehrsressorts



